







Velkommen i Fruens Plantage

Næstved Kommune ejer skoven, der stilles til rådighed for alle. Da mange benytter skoven, er det vigtigt at vise hensyn til hinanden, så alle får en god tur. Du må færdes til fods, hvor der ikke er indhegnet. Al færdsel sker på eget ansvar.

Der er følgende afmærkede stier i skoven


-  Vandrerute, Blå rute ca 2,1 km
-  Vandrerute, Rød rute ca 3 km
-  Riderute, Husarstien
-  Grusvej, cykling og ridning
-  Mountainbikespor med tre sværhedsgrader


 Det er alene tilladt at cykle på de afmærkede spor.

Cykling på mountainbike spor må kun foregå i retning vist på afmærkningspæle.

 Ridning er alene tilladt på de afmærkede ridestier

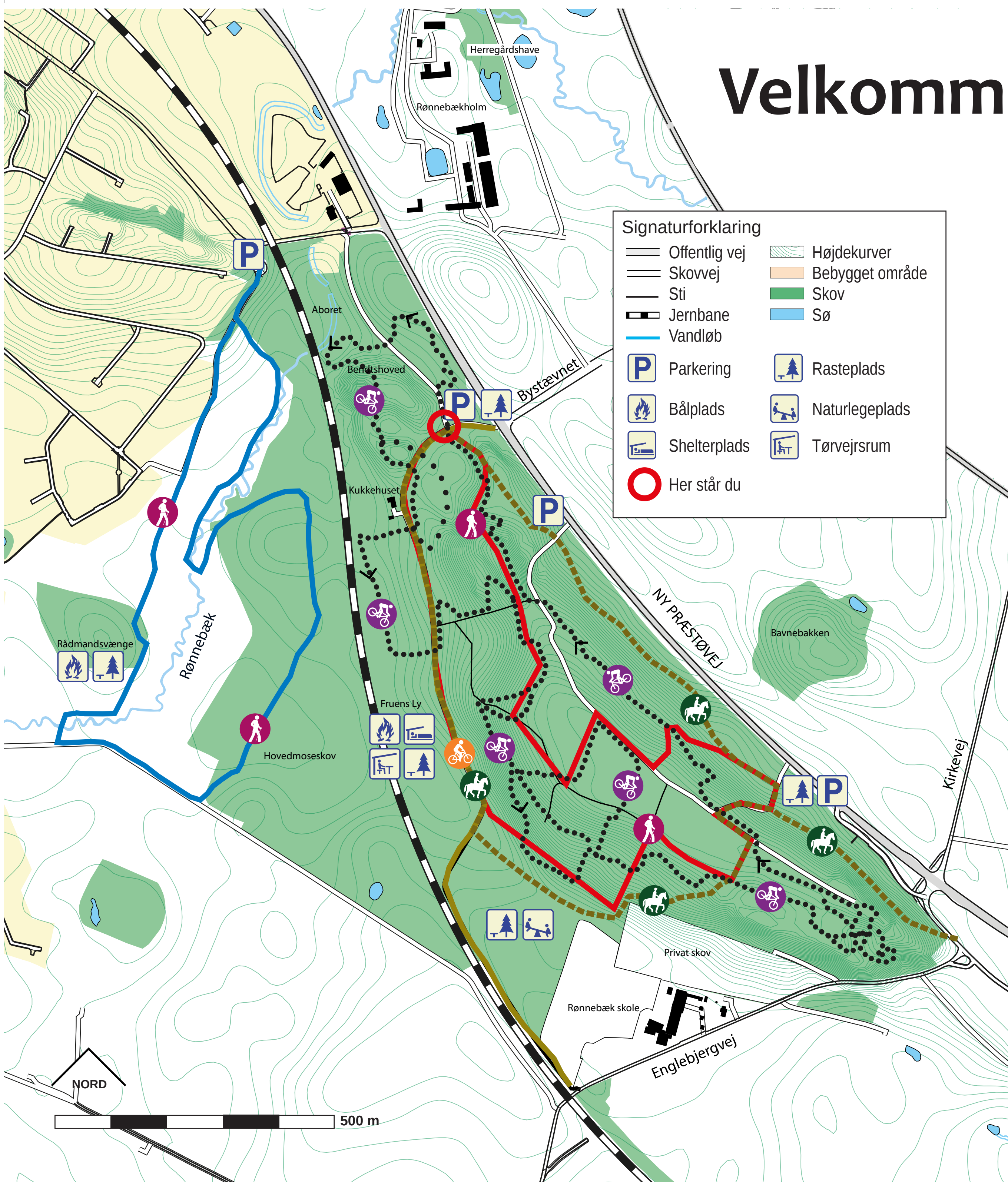
 Hunde skal føres i snor

 Åben ild er alene tilladt på bålpladserne ved Fruens Ly og i Rådmandsvænge. Tobaksrygning er forbudt fra 1. marts til 31. oktober nær nåletræer, græsklædt skovbund og nye bevoksninger.

 Vær med til at holde skoven ren, læg affald i affaldsspande eller tag det med hjem.

Næstved kommune ønsker dig en god tur.

NÆSTVED
Park og Vej



Signaturforklaring	
	Offentlig vej
	Skovvej
	Sti
	Jernbane
	Vandløb
	Parkering
	Bålplads
	Shelterplads
	Her står du
	Højdekurver
	Bebygget område
	Skov
	Sø
	Rasteplads
	Naturlegeplads
	Tørvejsrum