

























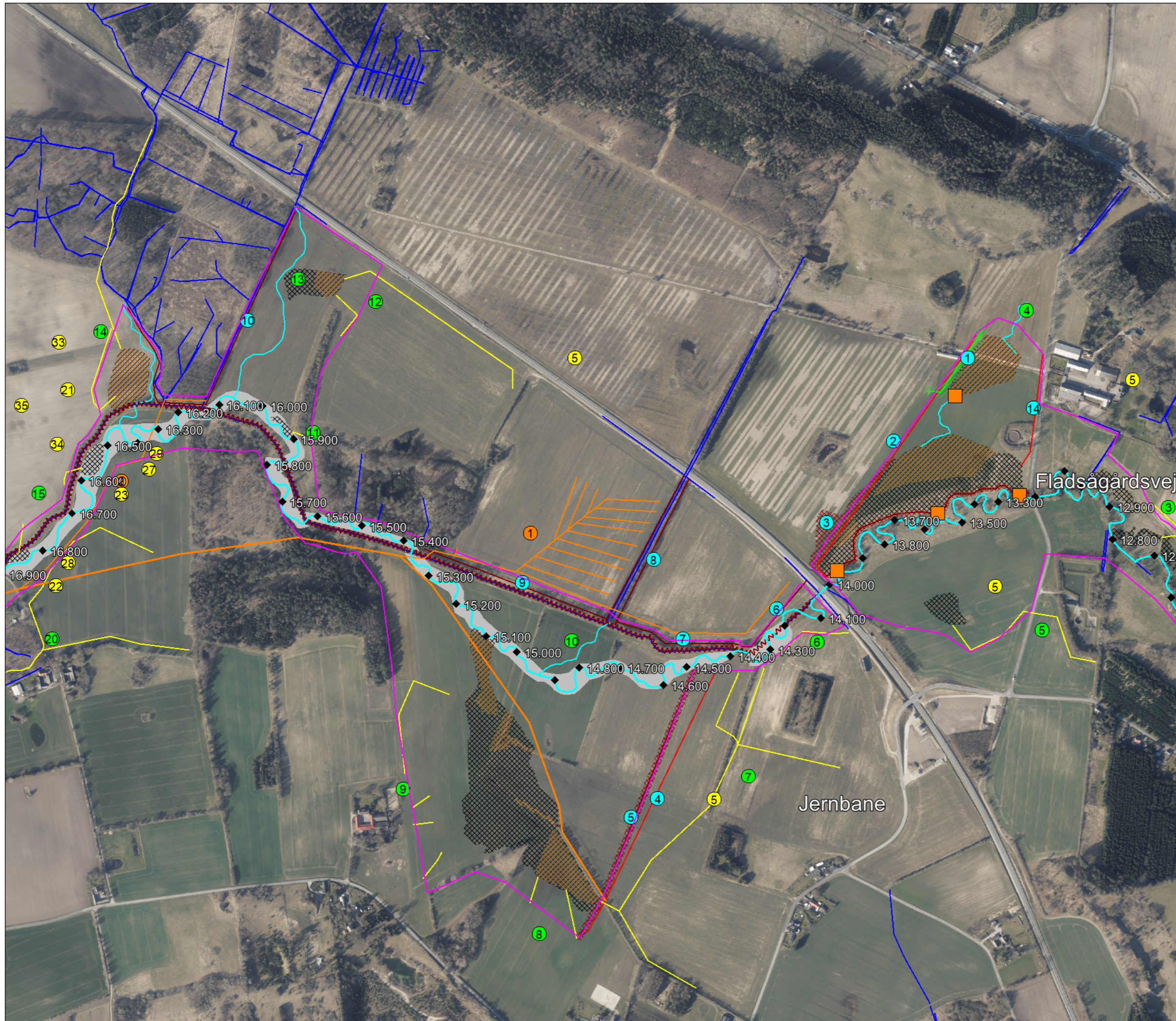


Projekt
Fladsåen vådområdeprojekt

Bilag 6.3
Projektforslag

Signaturforklaring

-  Nuværende vandløb/grøft
-  Projektområde
-  Drænplans nr. jf. Bilag 2
- Projekttiltag**
-  System nr.
-  Delsystem nr. Myrupvandløbet
-  Afværgetiltags nr.
-  Forlægning af Fladsåen
-  Forlægning af Fladsåen stationering (m)
-  Forlægning af Myrupvandløbet
-  Omlægning af dræn
-  Omlægning af dræn til Myrupvandløbet
-  Overløbskarm
-  Pumpe fjernes
-  Etablering af ny pumpe
-  Dige, midte
-  Dige, anlæg
-  Blokering af grøft/vandløb
-  Ny grøft
-  Bundhævning i grøft
-  Afværge-dræn
-  Terrænregulering, midte
-  Terrænregulering, flade
-  Terrænafgrovnng
-  Overrislingsareal
-  Afgrovnng af ådal



Mål: 1:7.000 (A3)
Kotesystem: DVR90
Dato: 09-08-2022
Udarbejdet: NP
Kontrol: CP
© SDFI



Bangsgaard &
Paludan ApS