

Tillæg nr. 7 til Næstved Kommunes spildevandsplan 2012 - 2022

- **Kloakering i Ring**
- **Kloakering af erhvervsområde i Fuglebjerg**
- **Vådområdeprojekter Bjørnebæk og Syv Høje**
- **Opsamling på enkeltejendomme**

Vedttaget Næstved Byråd 23.04.2019

NÆSTVED



Indholdsfortegnelse

- 1. Baggrund og gældende planer**
- 2. Lovgrundlag**
- 3. Indhold**
 - 3.1 Status**
 - 3.2 Plan**
- 4. Miljømæssige forhold**
- 5. Vurdering efter lov om Plan og Program**

Bilag

- | | |
|---------|---|
| Bilag 1 | Status og plan for alle ejendomme |
| Bilag 2 | Adresser og matr.nr. for alle ejendomme samt kloakplande |
| Bilag 3 | Ejendomme, der evt. skal afgive areal eller få pålagt servitutter ved gennemførelse af projekter i overensstemmelse med tillægget |
| Bilag 4 | Liste over tillæg til "Spildevandsplan for Næstved Kommune 2012 – 2022" |
| Bilag 5 | Vurdering efter lov om Planer og programmer (miljøscreening) |

Vedtager Næstved Byråd den 23.04.2019

1 Baggrund og gældende planer

Baggrund

Den gældende spildevandsplan for Næstved Kommune "Spildevandsplan for Næstved Kommune 2012 – 2022" med tillæg beskriver de planlagte tiltag for at forbedre spildevandsrensningen i det åbne land.

Der har løbende været behov for at revidere spildevandsplanen, fordi der er sket ændringer i de fysiske og planmæssige forudsætninger, der var, da spildevandsplanen blev vedtaget i 2012.

Overordnet set skal dette tillæg til spildevandsplanen skabe grundlaget for:

- at kloakeringen af Ring kan udsættes, så NK-Spildevands anlægsarbejder ikke kolliderer med anlægsarbejder i Ring i forbindelse med Femerenbælt projektet.
- at et erhvervsareal ved Trekanten i Fuglebjerg kan separatkloakeres.
- at årstallet for forbedret spildevandsrensning udættes for et mindre antal ejendomme i forbindelse med et vådområdeprojekt ved Syv Høje.
- at renskravet bortfalder for et mindre antal ejendomme i forbindelse med gennemførelse af et vådområdeprojekt ved Bjørnebækkens udløb.
- at der kan gennemføres nogle mindre justeringer for enkeltejendomme i forhold til årstal for forbedret rensning m.v.

Gældende planer

Næstved Kommunes "Kommuneplan 2017" kapitel 3 indeholder administrationsgrundlaget for vandløb, søer, kystvande, vandindvinding og vandforsyning, grundvand samt spildevand.

De bindende retningslinjer for vandmiljøet fremgår af statens vandområdeplan.

Spildevandsplan for Næstved Kommune 2012 – 2022 med tillæg. Tillæg til spildevandsplanen fremgår af bilag 4.

2 Lovgrundlag

Det lovmæssige grundlag for udarbejdelse af tillægget til spildevandsplanen er: Miljøbeskyttelsesloven LBK nr. 1121 af 3. september 2018 § 32 og Spildevandsbekendtgørelsen Bekg. nr. 1469 af 12. december 2017, §5 stk. 4.

Det fremgår af lovens formålsparagraf, at loven skal medvirke til at værne om landets natur og miljø, så samfundsudviklingen kan ske på et bæredygtigt grundlag i respekt for menneskets livsvilkår og bevarelsen af dyre- og plantelivet.

Jævnfør loven skal Byrådet udarbejde en plan for bortskaffelse af spildevand. I bekendtgørelse nr. 1469 af 12. december 2017, "Bekendtgørelse om spildevandstilladelser m.v. efter miljøbeskyttelseslovens kapitel 3 og 4", er det i § 5 stk. 4 præciseret, at Byrådet skal ajourføre planen for bortskaffelse af spildevand i kommunen. Forslaget skal offentliggøres med en høringsperiode på 8 uger, hvorefter Byrådet kan vedtage tillægget.

Miljøscreening

I "Bekendtgørelse af lov om miljøvurdering af planer og programmer og af konkrete projekter (VVM), LBK nr. 1225 af 25. oktober 2018" § 10 er der fastlagt kriterier, som skal anvendes ved vurdering af om en plan eller et programs indvirkning på miljøet er så væsentlig, at kommunen skal foretage en egentlig miljøvurdering. Proceduren er uddybet i vejledningen til loven. Næstved Kommune er myndighed, hvorfor kommunen er ansvarlig for gennemførelsen af screeningen.

EU's vandrammedirektiv er implementeret i dansk lovgivning via Miljømålsloven fra 2003. Miljømålsloven beskriver den arbejds- og planlægningsproces, som skal gennemføres for at nå målet. Det overordnede mål med EU's vandrammedirektiv er, at alle vandområder i Europa generelt har opnået "god økologisk tilstand". Målet om "god økologisk tilstand" betyder, at vandløbene, søerne og den kystnære del af havet skal rumme gode livsbetingelser for dyr og planter. Menneskelige påvirkninger må kun føre til mindre afvigelser i forhold til, hvad man kunne finde ved uberørte forhold. Opfyldelse af krav om rensklasser i det åbne land er en basisforudsætning for opfyldelsen af målene i vandrammedirektivet.

Vandrammedirektivet er udmøntet i den statslige vandområdeplan for anden planperiode (2015-2021) med tilhørende bekendtgørelser og indsatsprogrammer offentliggjort den 27. juni 2016.

3 Indhold

3.1 Status

Spildevandsplanens (2012 -2022) status for alle ejendomme, der er omfattet af tillæg 7 fremgår af bilag 1. Her kan ses i hvilket år ejendommene enten skal kloakeres eller etablere egen renseløsning og hvilket renskrav, der er til ejendommens spildevand (O, SO, OP eller SOP).

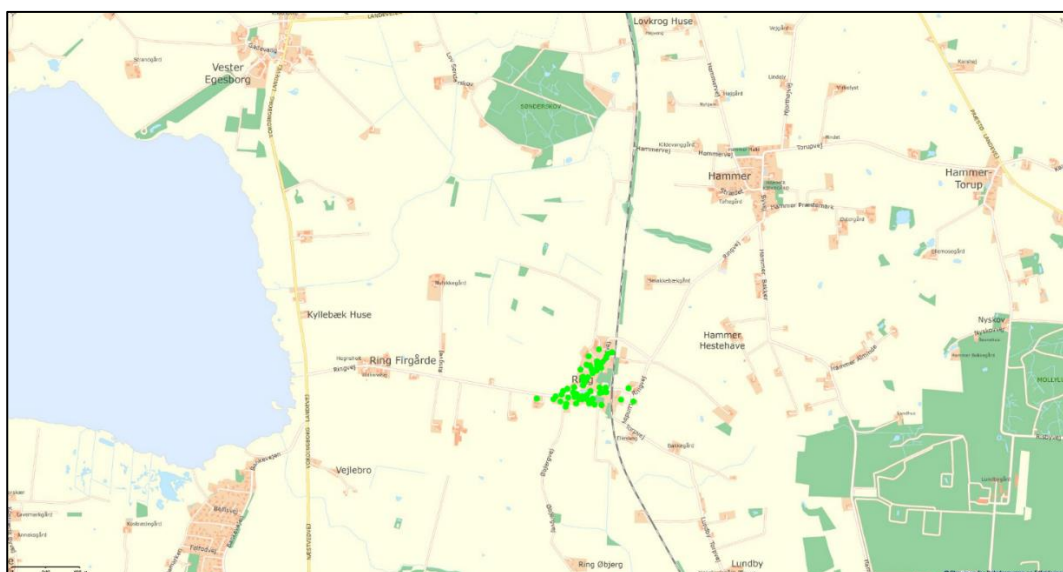
3.2 Plan

Tillægget omhandler i alt 132 ejendomme. I nedenstående er beskrevet baggrunden for, hvorfor der skal ske ændringer for ejendommens spildevandsforhold og hvor mange ejendomme, der er berørt af de forskellige kategorier af ændringer.

Tillægget tilvejebringer det planmæssige grundlag for spildevandsindsatsen på de omhandlede ejendomme. I bilag 1 er der under "Plan år" angivet, hvornår Næstved Kommune forventer at meddele påbud om forbedret rensning/kloakering til ejerne af ejendommene.

3.2.1 Kloakering i Ring

Bane Danmark skal gennemføre store anlægsarbejder i forbindelse med Femeren Bælt projektet i Ring i de kommende år. På den baggrund udsættes kloakarbejderne for de 56 ejendomme i Ring, der skal kloakeres, fra 2018 til 2020. Dette gøres så NK-Spildevands kloakering af byen ikke koliderer med Bane Danmarks store anlægsarbejde.



Ejendomme, hvor påbud om kloakering udsættes til 2020 (grønne pletter)

3.2.2 Ekspropriation, afgivelse af areal, servitutter m.m i forbindelse med kloakering af erhvervsareal Trekanten ved Fuglebjerg

NK-Spildevand har konstateret at separatkloakering af et erhvervsareal ved Trekanten i Fuglebjerg, ikke er gennemført af tidligere Fuglebjerg Kommune. Det har vist sig at regnvandssystemet ender blindt ved Kristensmindevej, uden umiddelbar mulighed for tilslutning til det øvrige nærliggende kloaksystem i Fuglebjerg.

NK-Spildevand har udarbejdet et projekt, hvor der etableres et spare-/opstuvnings bassin i erhvervsområdet. Regnvandet ledes mod nordøst over ejendommene langs Kristensmindevej og Ydre Korsørvej, til eksisterende regnvandssystem ved Sorøvej.

I bilag 3 fremgår de ejendomme der evt. skal afgive areal eller vil få pålagt servitutter ved gennemførelse af projekter i overensstemmelse med tillægget.

Næstved Byråd vil ekspropriere de nødvendige rettigheder, hvis NK-Spildevand A/S ikke kan opnå frivillige aftaler med grundejerne i forbindelse med kloakeringsprojekter efter dette tillæg.

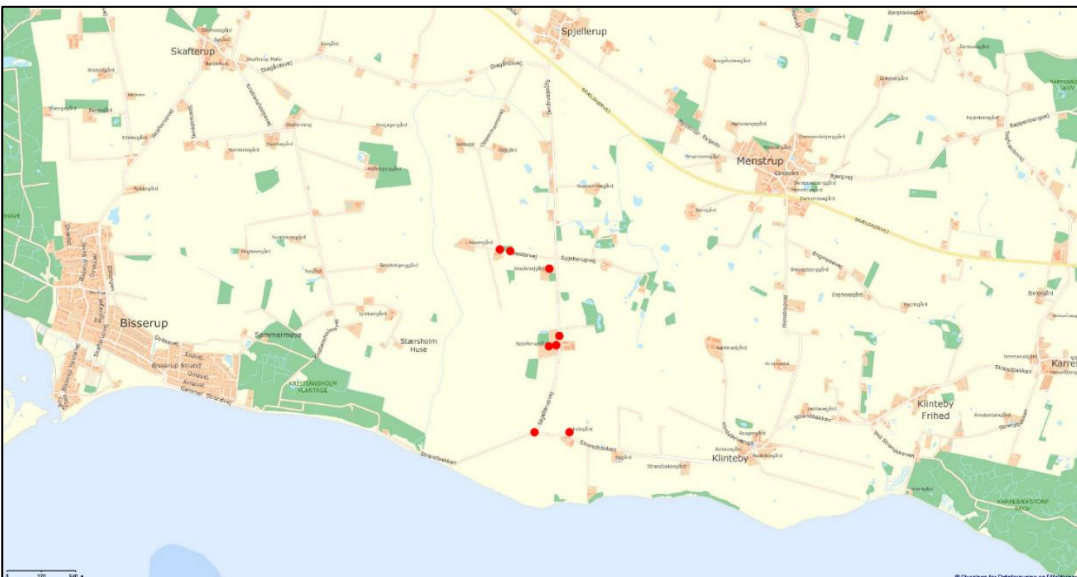
3.2.3 Opland til Bjørnebækken

Næstved Kommune er i gang med at etablere et 42 ha stort vådområde tæt ved Bjørnebækkens udløb i Smålandsfarvandet. Formålet med vådområdet er at reducere udledningen af kvælstof til farvandet.

Ved gennemførelse af projektet bortfalder renskravet for 8 ejendomme, der har renskrav på grund af badevandskvaliteten ved Bjørnebæk Strand.

Årsagen er, at spildevandet fra ejendommene ikke længere vil blive ledt til Bjørnebækken men til det nye vådområde, hvor der vil ske en naturlig rensning for colibakterier, der kan forurene badevandet.

Ejendommene ligger i et "hvidt område" hvor der ikke er statslige krav til spildevandsrensningen.



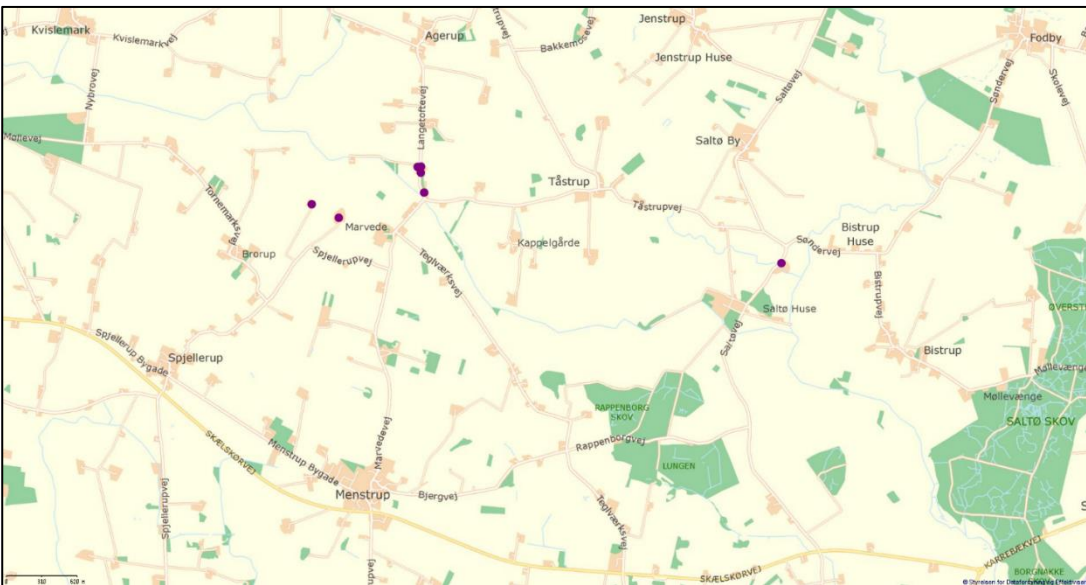
Ejendomme, hvor renskravet bortfalder. (røde pletter)

3.2.4 Syvhøje

Næstved Kommune er i gang med at undersøge mulighederne for at etablere et vådområde ved Saltø Å og Harrested Å (vådområde ved Syvhøje). Formålet med vådområdet er at reducere udledningen af kvælstof til Karrebæk Fjord og Smålandsfarvandet.

Projektets gennemførelse, kan have betydning for, at den fremtidige mulighed for afvanding fra 7 ejendomme i området kan blive berørt.

Årstallet for påbud om forbedret rensning bliver derfor udskudt til 2022, hvor projektet efter planen skal være gennemført.

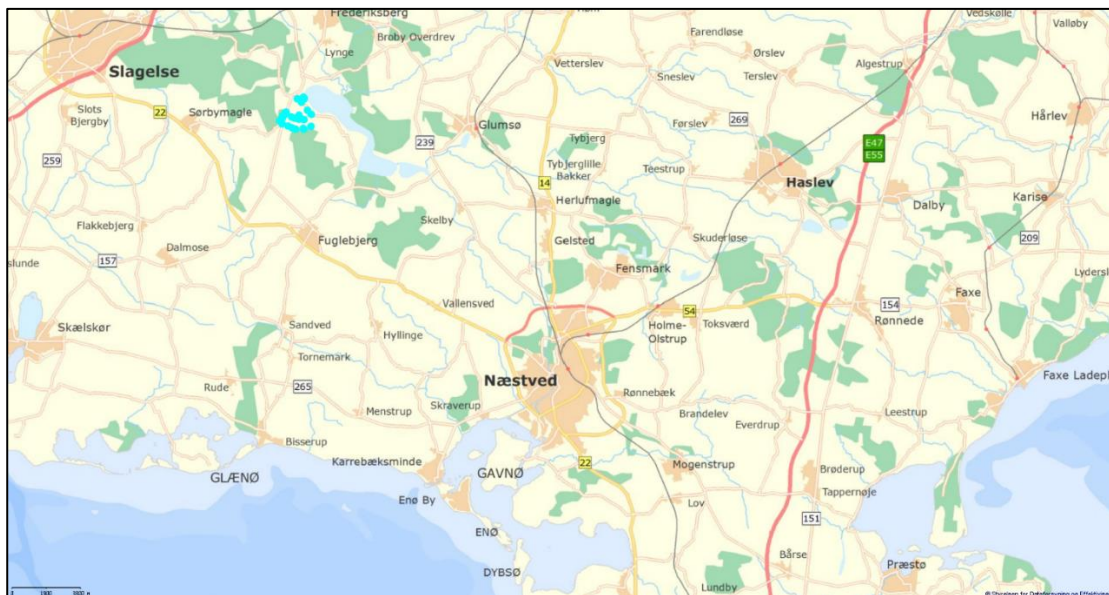


Ejendomme, hvor påbud om forbedret rensning udsættes til 2022 (lilla pletter)

3.2.5 Kællerød

Årstallet for påbud om forbedret rensning for 34 ejendomme i oplandet til det nord-vestlige hjørne af Tystrup Sø ved Kællerød udsættes til 2019.

Baggrunden for udsættelsen er, at Næstved Kommune er ved at afklare grundlaget for, at Miljøstyrelsen har fastsat renskravet SOP for ejendommene.



Ejendomme, hvor påbud om forbedret rensning udsættes til 2019 (turkis pletter)

3.2.6 Ejendomme, der tages med i spildevandsplanen på grund af renskrav

15 ejendomme, der ligger i områder med renskrav, er af forskellige årsager ikke med i spildevandsplanen. Ejendommene optages derfor i planen med påbud om forbedret spildevandsrensning.

3.2.7 Ændring fra kloakering til egen forbedret rensning

1 ejendom i det åbne land, der ligger langt fra kloakerede områder, står som en fejl til at skulle kloakeres i spildevandsplanen, ejendommen skal have påbud om forbedret rensning i 2019.

3.2.8 Mindre justeringer af årstal

Af forskellige praktiske årsager udskydes kloakering/forbedret rensning for 11 ejendomme.

4 Miljømæssige forhold

Idet den statslige vandområdeplans renskrav er lagt til grund for tillægget, vurderer Næstved Kommune, at vandområderne vil kunne opfylde deres målsætning.

5 Vurdering efter lov om Plan og Program

Tillægget til spildevandsplan er omfattet af "Bekendtgørelse af lov om miljøvurdering af planer og programmer og af konkrete projekter (VVM), LBK nr. 1225 af 25. oktober 2018.

Lovens formål er at sikre et højt miljøbeskyttelsesniveau og at bidrage til integrationen af miljøhensyn under udarbejdelsen og vedtagelsen af planer og programmer og ved tilladelse til projekter med henblik på at fremme en bæredygtig udvikling, ved at der gennemføres en miljøvurdering af planer, programmer og projekter, som kan få væsentlig indvirkning på miljøet.

På baggrund af miljøscreeningen (bilag 5) vurderes følgende:

- Plantillægget skal ikke miljøvurderes, da den ikke giver anledning til væsentlige miljøpåvirkninger.
- Planens hovedformål opfyldes.

- c) Forholdene i vandmiljøet forventes ikke at blive påvirket i en sådan grad, at vandområdeplanens krav ikke vil kunne efterkommes, da vandområdeplanens renskrav fastholdes.
- d) Næstved kommune vurderer, at konsekvenserne ved tillæggets bestemmelser ikke kan påvirke et Natura 2000-område væsentligt, beskadige eller ødelægge yngle- eller rastekområder i det naturlige udbredelsesområde for bilag IV-dyrearter eller ødelægge levestederne for bilag IV-plantarter.

Bilag 1 - Status og plan for alle ejendomme

Vejnavn	Hus nr	Post nr	Rense-krav	Status	Status år	Plan	Plan år
Bag Banen	9	4684	SOP	Forbedret rensning	2019	Forbedret rensning	2021
Brunemosevej	1	4250	SOP	Forbedret rensning	2016	Forbedret rensning	2019
Brunemosevej	2	4250	SOP	Forbedret rensning	2016	Forbedret rensning	2019
Brunemosevej	3	4250	SOP	Forbedret rensning	2016	Forbedret rensning	2019
Brunemosevej	6	4250	SOP	Forbedret rensning	2016	Forbedret rensning	2019
Fladholvej	13	4250	SOP	Forbedret rensning	2016	Forbedret rensning	2019
Gartnervej	1	4750	O	Kloakeres	2018	Spildevandskloakeres	2020
Gartnervej	2	4750	O	Kloakeres	2018	Spildevandskloakeres	2020
Gartnervej	4	4750	O	Kloakeres	2018	Spildevandskloakeres	2020
Gartnervej	6	4750	O	Kloakeres	2018	Spildevandskloakeres	2020
Hjelmsøllillevej	14A	4160	OP	Ingen	Ingen	Forbedret rensning	2021
Hjelmsøllillevej	14B	4160	OP	Ingen	Ingen	Forbedret rensning	2021
Hjelmsøllillevej	14C	4160	OP	Ingen	Ingen	Forbedret rensning	2021
Holløsevej	3	4160	O	Ingen	Ingen	Forbedret rensning	2022
Hovvej	3	4160	OP	Ingen	Ingen	Forbedret rensning	2022
Kirkebakken	77	4736	O	Forbedret rensning	2013	Forbedret rensning	2018
Kongshøjvej	1	4700	SO	Forbedret rensning	2017	Forbedret rensning	2020
Kællerødvej	1	4250	SOP	Forbedret rensning	2016	Forbedret rensning	2019
Kællerødvej	10	4250	SOP	Forbedret rensning	2016	Forbedret rensning	2019
Kællerødvej	11	4250	SOP	Forbedret rensning	2018	Forbedret rensning	2019
Kællerødvej	2	4250	SOP	Forbedret rensning	2016	Forbedret rensning	2019
Kællerødvej	3	4250	SOP	Forbedret rensning	2016	Forbedret rensning	2019
Kællerødvej	4	4250	SOP	Forbedret rensning	2016	Forbedret rensning	2019
Kællerødvej	8	4250	SOP	Forbedret rensning	2016	Forbedret rensning	2019
Kællerødvej	9	4250	SOP	Forbedret rensning	2016	Forbedret rensning	2019
Landevejen	1	4684	OP	Forbedret rensning	2019	Forbedret rensning	2021
Landevejen	6	4684	OP	Ingen	Ingen	Forbedret rensning	2021
Landevejen	75	4684	OP	Forbedret rensning	2020	Forbedret rensning	2021
Langebjergvej	11	4250	SOP	Forbedret rensning	2016	Forbedret rensning	2019
Langebjergvej	12	4250	SOP	Forbedret rensning	2016	Forbedret rensning	2019
Langebjergvej	16	4250	SOP	Forbedret rensning	2016	Forbedret rensning	2019
Langebjergvej	18	4250	SOP	Forbedret rensning	2016	Forbedret rensning	2019
Langebjergvej	18A	4250	SOP	Forbedret rensning	2018	Forbedret rensning	2019
Langebjergvej	18B	4250	SOP	Forbedret rensning	2018	Forbedret rensning	2019
Langebjergvej	4	4250	SOP	Forbedret rensning	2016	Forbedret rensning	2019
Langebjergvej	8	4250	SOP	Forbedret rensning	2016	Forbedret rensning	2019
Langebjergvej	9	4250	SOP	Forbedret rensning	2016	Forbedret rensning	2019
Langetoftevej	17	4700	O	Forbedret rensning	2016	Forbedret rensning	2022
Langetoftevej	19	4700	O	Forbedret rensning	2016	Forbedret rensning	2022
Langetoftevej	20	4700	O	Forbedret rensning	2016	Forbedret rensning	2022
Langetoftevej	21	4700	O	Forbedret rensning	2016	Forbedret rensning	2022

Tillæg 7 til Næstved Kommunes spildevandsplan 2012 -2022

Vejnavn	Hus nr	Post nr	Rense-krav	Status	Status år	Plan	Plan år
Lille Tvedevej	15	4700	Ingen	Forbedret rensning	2022	Ingen	Ingen
Lille Tvedevej	17	4700	Ingen	Forbedret rensning	2022	Ingen	Ingen
Lundby Torpvej	63	4750	SO	Kloakeres	2018	Spildevandskloakeres	2020
Lundby Torpvej	64	4750	SO	Kloakeres	2018	Spildevandskloakeres	2020
Nødholmsvej	29	4171	OP	Ingen	Ingen	Forbedret rensning	2022
Ravnstrupvej	6	4684	O	Ingen	Ingen	Forbedret rensning	2021
Ravnstrupvej	21	4684	O	Forbedret rensning	2019	Forbedret rensning	2021
Ravnstrupvej	65	4160	OP	Ingen	Ingen	Forbedret rensning	2022
Ringvej	8	4750	SO	Kloakeres	2018	Spildevandskloakeres	2020
Ringvej	10	4750	SO	Kloakeres	2018	Spildevandskloakeres	2020
Ringvej	12	4750	O	Kloakeres	2018	Spildevandskloakeres	2020
Ringvej	13	4750	SO	Kloakeres	2018	Spildevandskloakeres	2020
Ringvej	14	4750	O	Kloakeres	2018	Spildevandskloakeres	2020
Ringvej	15	4750	O	Kloakeres	2018	Spildevandskloakeres	2020
Ringvej	16	4750	O	Kloakeres	2018	Spildevandskloakeres	2020
Ringvej	17	4750	O	Kloakeres	2018	Spildevandskloakeres	2020
Ringvej	18	4750	O	Kloakeres	2018	Spildevandskloakeres	2020
Ringvej	19	4750	O	Kloakeres	2018	Spildevandskloakeres	2020
Ringvej	20	4750	O	Separatkloakeres	2018	Separatkloakeres	2020
Ringvej	21	4750	O	Kloakeres	2018	Spildevandskloakeres	2020
Ringvej	22	4750	O	Separatkloakeres	2018	Separatkloakeres	2020
Ringvej	23	4750	O	Kloakeres	2018	Spildevandskloakeres	2020
Ringvej	25	4750	O	Separatkloakeres	2018	Separatkloakeres	2020
Ringvej	27	4750	O	Kloakeres	2018	Spildevandskloakeres	2020
Ringvej	29	4750	O	Separatkloakeres	2018	Separatkloakeres	2020
Ringvej	31	4750	O	Separatkloakeres	2018	Separatkloakeres	2020
Ringvej	33	4750	O	Separatkloakeres	2018	Separatkloakeres	2020
Ringvej	35	4750	O	Separatkloakeres	2018	Separatkloakeres	2020
Ringvej	39	4750	O	Separatkloakeres	2018	Separatkloakeres	2020
Ringvej	41	4750	O	Separatkloakeres	2018	Separatkloakeres	2020
Ringvej	43A	4750	O	Kloakeres	2018	Spildevandskloakeres	2020
Ringvej	43B	4750	O	Kloakeres	2018	Spildevandskloakeres	2020
Ringvej	6A	4750	SO	Forbedret rensning	2018	Forbedret rensning	2020
Ringvej	6B	4750	SO	Ingen	Ingen	Forbedret rensning	2020
Røgeskovej	4A	4250	O	Ingen	Ingen	Forbedret rensning	2019
Røgeskovej	4B	4250	O	Ingen	Ingen	Forbedret rensning	2019
Saltøvej	74	4700	O	Forbedret rensning	2016	Forbedret rensning	2022
Skælskørvej	51	4250	SOP	Forbedret rensning	2016	Forbedret rensning	2019
Skælskørvej	53	4250	SOP	Forbedret rensning	2016	Forbedret rensning	2019
Skælskørvej	55	4250	SOP	Forbedret rensning	2016	Forbedret rensning	2019
Skælskørvej	57	4250	SOP	Forbedret rensning	2016	Forbedret rensning	2019
Skælskørvej	68	4250	SOP	Forbedret rensning	2016	Forbedret rensning	2019

Tillæg 7 til Næstved Kommunes spildevandsplan 2012 -2022

Vejnavn	Hus nr	Post nr	Rense-krav	Status	Status år	Plan	Plan år
Skælskørvej	70	4250	SOP	Forbedret rensning	2016	Forbedret rensning	2019
Skælskørvej	70A	4250	SOP	Forbedret rensning	2016	Forbedret rensning	2019
Skælskørvej	72	4250	SOP	Forbedret rensning	2016	Forbedret rensning	2019
Sneserevej	98	4700	O	Forbedret rensning	2019	Forbedret rensning	2021
Spjellerupvej	8	4700	O	Forbedret rensning	2016	Forbedret rensning	2022
Spjellerupvej	12	4700	O	Forbedret rensning	2016	Forbedret rensning	2022
Spjellerupvej	100	4700	SO	Forbedret rensning	2017	Udgår	Ingen
Spjellerupvej	121	4700	SO	Forbedret rensning	2017	Udgår	Ingen
Spjellerupvej	122	4700	O	Forbedret rensning	2017	Udgår	Ingen
Spjellerupvej	124	4700	O	Forbedret rensning	2017	Udgår	Ingen
Strandbakken	119	4700	SO	Ingen	Ingen	Forbedret rensning	2020
Strandbakken	150	4700	O	Forbedret rensning	2020	Udgår	Ingen
Strandbakken	152	4700	O	Forbedret rensning	2013	Udgår	Ingen
Sølperupvej	13	4733	OP	Ingen	Ingen	Forbedret rensning	Når der opføres nyt hus
Tystrupvej	1	4250	SOP	Forbedret rensning	2016	Forbedret rensning	2019
Tystrupvej	3	4250	SOP	Forbedret rensning	2016	Forbedret rensning	2019
Tystrupvej	4	4250	SOP	Forbedret rensning	2016	Forbedret rensning	2019
Tystrupvej	6	4250	SOP	Forbedret rensning	2016	Forbedret rensning	2019
Vestervej	4	4700	SO	Forbedret rensning	2017	Udgår	Ingen
Vestervej	8	4700	SO	Forbedret rensning	2017	Udgår	Ingen
Viaduktvej	1	4750	O	Separatkloakeres	2018	Separatkloakeres	2020
Viaduktvej	2	4750	O	Separatkloakeres	2018	Separatkloakeres	2020
Viaduktvej	3	4750	O	Separatkloakeres	2018	Separatkloakeres	2020
Viaduktvej	4	4750	O	Separatkloakeres	2018	Separatkloakeres	2020
Viaduktvej	5	4750	O	Separatkloakeres	2018	Separatkloakeres	2020
Viaduktvej	6	4750	O	Separatkloakeres	2018	Separatkloakeres	2020
Viaduktvej	8	4750	O	Separatkloakeres	2018	Separatkloakeres	2020
Viaduktvej	10	4750	O	Separatkloakeres	2018	Separatkloakeres	2020
Viaduktvej	11	4750	O	Separatkloakeres	2018	Separatkloakeres	2020
Viaduktvej	12	4750	O	Separatkloakeres	2018	Separatkloakeres	2020
Viaduktvej	13	4750	O	Separatkloakeres	2018	Separatkloakeres	2020
Viaduktvej	14	4750	O	Separatkloakeres	2018	Separatkloakeres	2020
Viaduktvej	15	4750	O	Separatkloakeres	2018	Separatkloakeres	2020
Viaduktvej	16	4750	O	Separatkloakeres	2018	Separatkloakeres	2020
Viaduktvej	17	4750	O	Separatkloakeres	2018	Separatkloakeres	2020
Viaduktvej	19	4750	O	Separatkloakeres	2018	Separatkloakeres	2020
Viaduktvej	20	4750	SO	Separatkloakeres	2018	Separatkloakeres	2020
Viaduktvej	21	4750	O	Separatkloakeres	2018	Separatkloakeres	2020
Viaduktvej	24	4750	SO	Separatkloakeres	2018	Separatkloakeres	2020
Viaduktvej	22B	4750	SO	Separatkloakeres	2018	Separatkloakeres	2020
Viaduktvej	7A	4750	O	Separatkloakeres	2018	Separatkloakeres	2020
Viaduktvej	7B	4750	O	Separatkloakeres	2018	Separatkloakeres	2020

Tillæg 7 til Næstved Kommunes spildevandsplan 2012 -2022

Vejnavn	Hus nr	Post nr	Rense-krav	Status	Status år	Plan	Plan år
Vrangstrupvej	46	4171	OP	Ingen	Ingen	Forbedret rensning	2020
Øbjergvej	1	4750	O	Separatkloakeres	2018	Separatkloakeres	2020
Øbjergvej	2	4750	O	Separatkloakeres	2018	Separatkloakeres	2020
Øbjergvej	3	4750	O	Separatkloakeres	2018	Separatkloakeres	2020
Øbjergvej	5	4750	O	Ingen	Ingen	Separatkloakeres	2020
Øllerupvej	28	4700	O	Kloakeres	2019	Forbedret rensning	2019
Østerbro	23	4684	OP	Forbedret rensning	2017	Forbedret rensning	2019

Bilag 2 - Adresser og matr. nr. for alle ejendomme samt kloakplande

Adresse	Post nr	Matr nr	Ejerlav	Kloakoplend
Bag Banen 9	4684 Holmegaard	1P	Holmegaard, Holme-Olstrup	
Brunemosevej 1	4250 Fuglebjerg	1T	Brunemose By, Tystrup	
Brunemosevej 2	4250 Fuglebjerg	1A	Brunemose By, Tystrup	
Brunemosevej 3	4250 Fuglebjerg	1B	Kellerød By, Tystrup	
Brunemosevej 6	4250 Fuglebjerg	2K	Brunemose By, Tystrup	
Fladholvevej 13	4250 Fuglebjerg	1B	Brunemose By, Tystrup	
Gartnervej 1	4750 Lundby	5C	Ring By, Hammer	ØNP
Gartnervej 2	4750 Lundby	25	Ring By, Hammer	ØNP
Gartnervej 4	4750 Lundby	24B	Ring By, Hammer	ØNP
Gartnervej 6	4750 Lundby	24A	Ring By, Hammer	ØNP
Hjlemsølillevej 14A	4160 Herlufmagle	7A	Hjlemsølille By, Tybjerg	
Hjlemsølillevej 14B	4161 Herlufmagle	7A	Hjlemsølille By, Tybjerg	
Hjlemsølillevej 14C	4162 Herlufmagle	7A	Hjlemsølille By, Tybjerg	
Holløsevej 3	4160 Herlufmagle	12B	Holløse By, Gunderslev	
Hovvej 3	4160 Herlufmagle	4F	Herlufille By, Herlufmagle	
Kirkebakken 77	4736 Karrebæksminde	9H	Karrebækstorp By, Karrebæk	
Kongshøjvej 1	4700 Næstved	10B	Brandelev By, Næstelsø	
Kællerødvej 1	4250 Fuglebjerg	1A	Kellerød By, Tystrup	
Kællerødvej 10	4250 Fuglebjerg	2L	Kellerød By, Tystrup	
Kællerødvej 11	4250 Fuglebjerg	2K	Kellerød By, Tystrup	
Kællerødvej 2	4250 Fuglebjerg	2D	Kellerød By, Tystrup	
Kællerødvej 3	4250 Fuglebjerg	2N	Kellerød By, Tystrup	
Kællerødvej 4	4250 Fuglebjerg	2E	Kellerød By, Tystrup	
Kællerødvej 8	4250 Fuglebjerg	2I	Kellerød By, Tystrup	
Kællerødvej 9	4250 Fuglebjerg	2M	Kellerød By, Tystrup	
Landevejen 1	4684 Holmegaard	7F	Holme-Olstrup By, Holme-Olstrup	
Landevejen 6	4684 Holmegaard	7H	Holme-Olstrup By, Holme-Olstrup	
Landevejen 75	4684 Holmegaard	3N	Boserup By, Toksværd	
Langebjergvej 11	4250 Fuglebjerg	37B	Vinstrup By, Tystrup	
Langebjergvej 12	4250 Fuglebjerg	2F	Brunemose By, Tystrup	
Langebjergvej 16	4250 Fuglebjerg	2B	Brunemose By, Tystrup	
Langebjergvej 18	4250 Fuglebjerg	1D	Brunemose By, Tystrup	
Langebjergvej 18A	4250 Fuglebjerg	1D	Brunemose By, Tystrup	
Langebjergvej 18B	4250 Fuglebjerg	1D	Brunemose By, Tystrup	
Langebjergvej 4	4250 Fuglebjerg	16A	Tystrup By, Tystrup	
Langebjergvej 8	4250 Fuglebjerg	2E	Brunemose By, Tystrup	
Langebjergvej 9	4250 Fuglebjerg	9A	Tystrup By, Tystrup	
Langetoftevej 17	4700 Næstved	7B	Agerup By, Hyllinge	
Langetoftevej 19	4700 Næstved	7D	Agerup By, Hyllinge	
Langetoftevej 20	4700 Næstved	10A	Agerup By, Hyllinge	
Langetoftevej 21	4700 Næstved	7E	Agerup By, Hyllinge	
Lille Tvedevej 15	4700 Næstved	1A	Ll. Tvede By, Næstelsø	
Lille Tvedevej 17	4700 Næstved	4	Ll. Tvede By, Næstelsø	
Lundby Torpvej 63	4750 Lundby	37	Ring By, Hammer	ØNP

Tillæg 7 til Næstved Kommunes spildevandsplan 2012 -2022

Adresse	Post nr	Matr nr	Ejerlav	Kloak- opland
Lundby Torpvej 64	4750 Lundby	3G	Ring By, Hammer	ØNP
Nødholmsvej 29	4171 Glumsø	22A	Glumsø By, Glumsø	
Ravnstrupvej 6	4684 Holmegaard	2D	Ravnstrup By, Toksværd	
Ravnstrupvej 21	4684 Holmegaard	4B	Ravnstrup By, Toksværd	
Ravnstrupvej 65	4161 Herlufmagle	1AH	Ravnstrup Hgd., Herlufmagle	
Ringvej 10	4750 Lundby	3F	Ring By, Hammer	ØNP
Ringvej 12	4750 Lundby	22	Ring By, Hammer	ØNP
Ringvej 13	4750 Lundby	39	Ring By, Hammer	ØNP
Ringvej 14	4750 Lundby	30	Ring By, Hammer	ØNP
Ringvej 15	4750 Lundby	17E	Ring By, Hammer	ØNP
Ringvej 16	4750 Lundby	49	Ring By, Hammer	ØNP
Ringvej 17	4750 Lundby	17F	Ring By, Hammer	ØNP
Ringvej 18	4750 Lundby	54	Ring By, Hammer	ØNP
Ringvej 19	4750 Lundby	17B	Ring By, Hammer	ØNP
Ringvej 20	4750 Lundby	27A	Ring By, Hammer	ØNP
Ringvej 21	4750 Lundby	5B	Ring By, Hammer	ØNP
Ringvej 22	4750 Lundby	27B	Ring By, Hammer	ØNP
Ringvej 23	4750 Lundby	41A	Ring By, Hammer	ØNP
Ringvej 25	4750 Lundby	40A	Ring By, Hammer	ØNP
Ringvej 27	4750 Lundby	26B	Ring By, Hammer	ØNP
Ringvej 29	4750 Lundby	42	Ring By, Hammer	ØNP
Ringvej 31	4750 Lundby	50A	Ring By, Hammer	ØNP
Ringvej 33	4750 Lundby	43	Ring By, Hammer	ØNP
Ringvej 35	4750 Lundby	61	Ring By, Hammer	ØNP
Ringvej 39	4750 Lundby	6B	Ring By, Hammer	ØNP
Ringvej 41	4750 Lundby	6G	Ring By, Hammer	ØNP
Ringvej 43A	4750 Lundby	6Q	Ring By, Hammer	ØNP
Ringvej 43B	4750 Lundby	6A	Ring By, Hammer	ØNP
Ringvej 6A	4750 Lundby	29	Ring By, Hammer	
Ringvej 6B	4751 Lundby	35C	Ring By, Hammer	
Ringvej 8	4750 Lundby	3A	Ring By, Hammer	ØNP
Røgeskovvej 4A	4250 Fuglebjerg	5F	Arløse By, Førslev	
Røgeskovvej 4B	4251 Fuglebjerg	5F	Arløse By, Førslev	
Saltøvej 74	4700 Næstved	10A	Saltø By, Vallensved	
Skælskørvej 51	4250 Fuglebjerg	1S	Brunemose By, Tystrup	
Skælskørvej 53	4250 Fuglebjerg	1R	Brunemose By, Tystrup	
Skælskørvej 55	4250 Fuglebjerg	1P	Brunemose By, Tystrup	
Skælskørvej 57	4250 Fuglebjerg	1L	Brunemose By, Tystrup	
Skælskørvej 68	4250 Fuglebjerg	1M	Brunemose By, Tystrup	
Skælskørvej 70	4250 Fuglebjerg	1N	Brunemose By, Tystrup	
Skælskørvej 70A	4250 Fuglebjerg	1N	Brunemose By, Tystrup	
Skælskørvej 72	4250 Fuglebjerg	1Z	Brunemose By, Tystrup	
Sneserevej 98	4700 Næstved	2G	Blangslev By, Mogenstrup	
Spjellerupvej 100	4700 Næstved	13A	Spjellerup By, Marvede	
Spjellerupvej 12	4700 Næstved	11	Brorup By, Marvede	

Tillæg 7 til Næstved Kommunes spildevandsplan 2012 -2022

Adresse	Post nr	Matr nr	Ejerlav	Kloak- opland
Spjellerupvej 121	4700 Næstved	1A	Spjellerup By, Marvede	
Spjellerupvej 122	4700 Næstved	1C	Spjellerup By, Marvede	
Spjellerupvej 124	4700 Næstved	1C	Spjellerup By, Marvede	
Spjellerupvej 8	4700 Næstved	3A	Spjellerup By, Marvede	
Strandbakken 119	4700 Næstved	11A	Klinteby, Karrebæk	
Strandbakken 150	4700 Næstved	1C	Klinteby By, Karrebæk	
Strandbakken 152	4700 Næstved	1B	Klinteby By, Karrebæk	
Sølperupvej 13	4733 Tappernøje	3B	Sølperup By, Snese	
Tystrupvej 1	4250 Fuglebjerg	3A	Kellerød By, Tystrup	
Tystrupvej 3	4250 Fuglebjerg	1C	Kellerød By, Tystrup	
Tystrupvej 4	4250 Fuglebjerg	2A	Kellerød By, Tystrup	
Tystrupvej 6	4250 Fuglebjerg	11	Tystrup By, Tystrup	
Vestervej 4	4700 Næstved	13B	Spjellerup By, Marvede	
Vestervej 8	4700 Næstved	10C	Spjellerup By, Marvede	
Viaduktvej 1	4750 Lundby	9A	Ring By, Hammer	ØNP
Viaduktvej 10	4750 Lundby	7I	Ring By, Hammer	ØNP
Viaduktvej 11	4750 Lundby	46A	Ring By, Hammer	ØNP
Viaduktvej 12	4750 Lundby	19C	Ring By, Hammer	ØNP
Viaduktvej 13	4750 Lundby	20B	Ring By, Hammer	ØNP
Viaduktvej 14	4750 Lundby	44A	Ring By, Hammer	ØNP
Viaduktvej 15	4750 Lundby	1D	Ring By, Hammer	ØNP
Viaduktvej 16	4750 Lundby	19B	Ring By, Hammer	ØNP
Viaduktvej 17	4750 Lundby	1E	Ring By, Hammer	ØNP
Viaduktvej 19	4750 Lundby	1A	Ring By, Hammer	ØNP
Viaduktvej 2	4750 Lundby	10B	Ring By, Hammer	ØNP
Viaduktvej 20	4750 Lundby	3C	Ring By, Hammer	ØNP
Viaduktvej 21	4750 Lundby	2A	Ring By, Hammer	ØNP
Viaduktvej 22B	4750 Lundby	32A	Ring By, Hammer	ØNP
Viaduktvej 24	4750 Lundby	33A	Ring By, Hammer	ØNP
Viaduktvej 3	4750 Lundby	10H	Ring By, Hammer	ØNP
Viaduktvej 4	4750 Lundby	8B	Ring By, Hammer	ØNP
Viaduktvej 5	4750 Lundby	10L	Ring By, Hammer	ØNP
Viaduktvej 6	4750 Lundby	11E	Ring By, Hammer	ØNP
Viaduktvej 7A	4750 Lundby	11A	Ring By, Hammer	ØNP
Viaduktvej 7B	4750 Lundby	11L	Ring By, Hammer	ØNP
Viaduktvej 8	4750 Lundby	7D	Ring By, Hammer	ØNP
Vrangstrupvej 46	4171 Glumsø	9D	Tyvelse By, Tyvelse	
Øbjergvej 1	4750 Lundby	48	Ring By, Hammer	ØNP
Øbjergvej 2	4750 Lundby	6C	Ring By, Hammer	ØNP
Øbjergvej 3	4750 Lundby	16B	Ring By, Hammer	ØNP
Øbjergvej 5	4750 Lundby	16G	Ring By, Hammer	ØNP
Øllerupvej 28	4700 Næstved	13	Øllerup By, Vallensved	
Østerbro 23	4684 Holmegaard	4P	Sparresholm Hgd., Toksværd	

Bilag 3 – Ejendomme, der evt. skal afgive areal eller få pålagt servitutter ved gennemførelse af projekter i overensstemmelse med tillægget

Område	Matr nr	Ejerlav	Kloak- opland
Trekanten, Fuglebjerg	5cq	Fuglebjerg By, Fuglebjerg	VGB
	6bg	Fuglebjerg By, Fuglebjerg	VGB
	6bh	Fuglebjerg By, Fuglebjerg	VGB
	6be	Fuglebjerg By, Fuglebjerg	VGB
	7000ae	Fuglebjerg By, Fuglebjerg	VGB

Bilag 4 - Liste over tillæg til "Spildevandsplan for Næstved Kommune 2012 – 2022"

Tillæg 1	Oplandet til Præstø Fjord
Tillæg 2	Jenstrup, Marvede og Saltø
Tillæg 3	Ændringer i forhold til plan om spildevandsrensning på enkeltejendomme
Tillæg 4	Revision af planen på baggrund af renskravene i den statslige vandplan "Hvide områder"
Tillæg 5	Afskærende ledning fra Kalbyrisvej til Rådmandshaven & Ydernæs til Odensevej (er i høring)
Tillæg 6	Revision af strukturplanen for spildevandsrensning i det åbne land

Bilag 5 – Vurdering efter lov om planer og programmer

Afgørelse om at der ikke skal udarbejdes miljøvurdering af tillæg 7 til spildevandsplanen

Formålet med tillægget er at redegøre for konsekvenser ved ændring af plangrundlaget for i alt 132 ejendomme,

Overordnet set skal dette tillæg til spildevandsplanen skabe grundlaget for,

- at kloakeringen af Ring kan udsættes, så NK-Spildevands anlægsarbejder ikke kolliderer med anlægsarbejder i Ring i forbindelse med Femerenbælt projektet,
- at et erhvervsareal ved Trekanten i Fuglebjerg kan separatkloakeres,
- at årstallet for forbedret spildevandsrensning udættes for et mindre antal ejendomme i forbindelse med et vådområdeprojekt ved Syv Høje,
- at renskravet bortfalder for et mindre antal ejendomme i forbindelse med gennemførelse af et vådområdeprojekt ved Bjørnebækkens udløb, samt
- at der kan gennemføres nogle mindre justeringer for enkeltejendomme i forhold til årstal for forbedret rensning m.v.

Næstved Kommune vurderer, at ændringerne ikke giver anledning til væsentlige miljømæssige konsekvenser jfr. nedenstående screening samt at ændringerne ligger inden for vandområdeplanens rammer.

Hvis ejeren af en ejendom ønsker at etablere anlæg, der f.eks. kræver landzonetilladelse, berører kulturhistoriske forhold, påvirker beskyttede bilag 4 arter negativt eller beskadige fuglebeskyttelsesområder/natura 2000 områder, vil det indgå i sagsbehandlingen af den konkrete ansøgning.

Afgørelse

Næstved Kommune har på baggrund af screeningen vurderet, at tillægget ikke vil kunne få

- væsentlige indvirkninger på miljøet, eller
- kunne påvirke vandmiljøet, så "Vandområdeplanens" krav ikke vil kunne efterkommes, da Vandplanens renskrav fastholdes,

og har truffet afgørelse om, at der derfor ikke skal udarbejdes miljøvurdering. Afgørelsen er truffet efter §10, stk. 1, i "Bekendtgørelse af lov om miljøvurdering af planer og programmer og af konkrete projekter (VVM), LBK nr. 1225 af 25. oktober 2018".

Herudover vurderer Næstved Kommune, at konsekvenserne ved tillægget bestemmelser ikke kan påvirke et Natura 2000-område væsentligt, beskadige eller ødelægge yngle- eller rasteområder i det naturlige udbredelsesområde for bilag IV-dyrearter eller ødelægge levestederne for bilag IV-plantearte.

Evt. påvirkninger af miljøet ved etablering af enkeltanlæg vil blive vurderet i forbindelse med godkendelserne af anlæggene.

Klagevejledning i forhold til afgørelse om ikke at udarbejde miljøvurdering

Næstved Kommunes afgørelse om, at der ikke skal udarbejdes miljøvurdering af forslag til tillæg 7 til spildevandsplanen kan i henhold til "Lov om miljøvurdering af planer og programmer og af konkrete projekter (VVM), LBK nr. 1225 af 25. oktober 2018" kapitel 18 påklages til Miljø- og Fødevarerklagenævnet for så vidt angår indhold og tilvejebringelse.

Klageberettiget er:

Klageberettiget efter § 48, stk. 3 og 4, og § 49, stk. 1, er

- miljø- og fødevarerministeren,

- enhver med retlig interesse i sagens udfald, og
- landsdækkende foreninger og organisationer, der som formål har beskyttelsen af natur og miljø eller varetagelsen af væsentlige brugerinteresser inden for arealanvendelsen og har vedtægter eller love, som dokumenterer deres formål, og som repræsenterer mindst 100 medlemmer.

Du klager via Klageportalen, som ligger på www.borger.dk og www.virk.dk. Du logger på www.borger.dk eller www.virk.dk, ligesom du plejer, typisk med NEM-ID. Klagen sendes gennem Klageportalen til kommunen.

Klage skal indgives senest 4 uger fra offentlig bekendtgørelse, dvs. senest den 14.11.2018.

Nævnet afviser en klage, der kommer uden om Klageportalen, hvis der ikke er særlige forhold, der gør, at klager ikke må forventes at kunne anvende Klageportalen. Hvis du ønsker at blive fritaget for at bruge Klageportalen, skal du hurtigst muligt sende en begrundet anmodning til spildevand@naestved.dk eller til Næstved Kommune, Center for Plan og Miljø, Rådmandshaven 20, 4700 Næstved. Kommunen videresender herefter anmodningen til Miljø- og Fødevarerklagenævnet, som træffer afgørelse om, hvorvidt din anmodning kan imødekommes.

Når du klager, skal du betale et gebyr. Borgere skal betale et gebyr på 900 kr., og foreninger og organisationer skal betale et gebyr på 1800 kr. for en klage. Nævnet fastsætter en frist for indbetaling af gebyret. Betales gebyret ikke inden udløb af fristen, afvises klagen. Du betaler gebyret med betalingskort i Klageportalen. Gebyret bliver tilbagebetalt i visse situationer, herunder hvis klager får helt eller delvist medhold i klagen.

Hvis afgørelsen ønskes indbragt for domstolene, skal det ske inden 6 måneder efter tillæggets offentliggørelse.

Næstved Kommune skal gøre opmærksom på, at alle har mulighed for agtindsigt i denne sag.

Miljøscreening

Type	Ikke væsentlig	Væsentlig	Ikke relevant	Indgår allerede	Bør afklares	Bemærkninger
						Begrundelser for vurdering, henvisning til hvorledes vurdering allerede indgår og uddybning af, hvad der bør undersøges nærmere
BYMILJØ, NATUR OG LANDSKAB						
Grønne områder	x					Alle ejendomme, der er berørt i tillæg til spildevandsplanen er beliggende i det åbne land i forbindelse med beboelser. Det vurderes ikke, at der kan forekomme påvirkninger af planen på de omtalte grønne områder.
Parker, græsarealer, støjvolde, stier, skov, hegn, mark, herunder adgang til disse områder.						
Landskabelig værdi/byarkitektonisk værdi						

Type	Ikke væsentlig	Væsentlig	Ikke relevant	Indgår allerede	Bør afklares	Bemærkninger
Bykerne, villaområde, tæt-lav boligområde, industriområde, landsby	x					Begrundelser for vurdering, henvisning til hvorledes vurdering allerede indgår og uddybning af, hvad der bør undersøges nærmere
Geologiske særpræg						
Se kommuneplanen	x					I forbindelse med sagsbehandlingen af spildevandsanlæggende, vil det blive sikret, at der tages hensyn til kulturhistoriske forhold.
Skovrejsning, skovnedlæggelse						
Se kommuneplanen			x			Løsninger for enkelt ejendommers rensning af spildevand har ingen betydning for arealanvendelse i forhold til skov. Det vurderes ikke at være relevant for skovrejsning/-nedlæggelse.
Kulturhistoriske forhold						
Kirkeområder, ældre/typiske bevaringsværdige bygninger, fortidsminder, kulturmiljøer	x					I forbindelse med sagsbehandlingen af spildevandsanlæggende, vil det blive sikret, at der tages hensyn til kulturhistoriske forhold.
Friluftsliv/rekreative interesser						
Muligheden for udendørs aktiviteter i ex. grønne områder			x			Tillægget omhandler aktiviteter på privat ejendom. Forhold omkring rekreative interesser vurderes ikke at blive berørt - og vurderes ikke relevant.
Dyre- og planteliv, biologisk mangfoldighed						

Type	Ikke væsentlig	Væsentlig	Ikke relevant	Indgår allerede	Bør afklares	Bemærkninger
Faunapassager, beskyttelsesområder, habitatområder, se kommuneplanen	x					Begrundelser for vurdering, henvisning til hvorledes vurdering allerede indgår og uddybning af, hvad der bør undersøges nærmere
Vandmiljø						
Vandløb, søer, vådområder, se kommuneplanen	x					Planen vil ikke ændre i påvirkningen af habitatområder, da der for langt de fleste ejendomme alene er tale om udskydelse af årstallet for spildevandsrensningen. (se nedenstående afsnit om "Internationale naturbeskyttelsesområder samt beskyttelse af visse arter"). Enkelte af de berørte anlæg kan være beliggende inden for områder udpeget til naturbeskyttelses-områder og økologiske forbindelser i kommuneplanen. Disse områder er overvejende beliggende i forbindelse med vandløb i landskabet. Der vurderes ikke at forekomme væsentlige påvirkninger på naturområder og vandløb. Der stilles krav til egen rensning, der skal leve op til gældende lovkrav. Hermed sikres vandløbene mod forurening af organiske stoffer og næringsalte.
Fredning og naturbeskyttelseslinier						
Skovbyggelinier, kirkebeskyttelseslinier, å- og kystbeskyttelseslinier (se regionplan)	x					Tillægget omfatter ejendomme, som vil få påbud om egen renseløsning og enkelte ejendomme der skal kloakeres. De vil afhængigt af valg af løsning få en tilladelse til udledning til recipient eller nedsivning afhængigt af krav til rensklasse. Her vil blive stillet krav, der skal sikre at vandområdet ikke bliver forurennet. Der vurderes derfor ikke væsentlige påvirkninger ved at ændre planen.
FORURENING						

Type	Ikke væsentlig	Væsentlig	Ikke relevant	Indgår allerede	Bør afklares	Bemærkninger
						Begrundelser for vurdering, henvisning til hvorledes vurdering allerede indgår og uddybning af, hvad der bør undersøges nærmere
Støj og vibrationer						
Maskin-, ventilations- og transportstøj internt i området, vibrationer fra jernbaner, maskiner og køretøjer, samt støj fra børn/institutioner	x					Generelt forventes der ingen væsentlige ændringer. I forhold til den gældende plan. Ved anlæg af løsninger for enkeltejendomme kan forekomme støj, men i begrænset tidsrum og meget lokalt. Kloakeringen i Ring udsættes for at mindske belastningen fra anlægsarbejder. Der forventes ingen væsentlige påvirkninger.
Lys og/eller refleksioner						
Påvirkning fra: belysning, skilte, blanke overflader, trafiklys, lys fra køretøjer	x					Der forventes ikke påvirkninger af lys og refleksioner. Arbejdet vil foregå i dagtimerne og foregå i begrænset tidsrum.
Luft						
Støv, vanddamp, aerosoler, lugt	x					Anlæggene vil ligge spredt i det åbne land. Der vurderes ikke at kunne forekomme væsentlige påvirkninger.
Jord						
Forureningsklasser, jordbundsforhold	x					Der er ikke kendskab til om de enkelte renseløsninger skal etableres i områder med forurenede jord. Forhold vedr. jordforurening bliver reguleret jf. gældende lovgivning og vurderes ikke at vil give anledning til væsentlige påvirkninger.
Grundvand						
Afstande til vandforsyning/boring, indvindingsområder/grundvandsbeskyttede morænelag i området	x					I den eksisterende plan er der beskrevet en række løsninger for egen rensning. Ingen af disse vurderes at kunne påvirke grundvandet så længe at afstanden til vandforsyning/boringer overholdes jf. lovgivningen.
Overfladevand						

Type	Ikke væsentlig	Væsentlig	Ikke relevant	Indgår allerede	Bør afklares	Bemærkninger
Afledning af befæstede arealer, tagarealer til søer, åer, grøft og dræn, risiko for spild med forurenede stoffer			x			Spildevandsplanen omhandler ikke afledning af overfladevand fra befæstede arealer eller tagarealer. Der forventes ikke risiko for spild med forurenende stoffer under anlægsarbejdet. Forholdet vurderes ikke at være relevant.
Udledning af spildevand						
Hvordan håndteres spildevand	x					For langt de fleste ejendomme er der alene tale om, at årstallet for forbedret rensning udskydes. Alle ejendomme skal fortsat opfylde kravene i vandområdeplanen og opfylde spildevandsbekendtgørelsens krav til rensning af spildevandet.
Indvirkning i forhold til eksisterende forurening/miljøbelastning						
Hvilke eksisterende aktiviteter medfører miljøbelastning i dag. Planens betydning for den samlede belastning i området (planen kan være en del af et større område)	x					For langt de fleste ejendomme er der alene tale om, at årstallet for forbedret rensning udskydes. Alle ejendomme skal fortsat opfylde kravene i vandområdeplanen og opfylde spildevandsbekendtgørelsens krav til rensning af spildevandet.
RESSOURCEANVENDELSE						
Arealforbrug						
Udlæg i forhold til kommunens strategi og visioner			x			Tillægget indeholder ikke ændringer, der er relevante i forhold til kommunens strategi og visioner.
Udnyttelse af areal (ekstensivt/intensivt)			x			Tillægget indeholder ikke ændringer, der er relevante for arealudnyttelsen i kommunen.
Energiforbrug						
Opførelse og drift	x					Der sker ingen væsentlige ændringer i forhold til den gældende spildevandsplan.
Vandforbrug						

Type	Ikke væsentlig	Væsentlig	Ikke relevant	Indgår allerede	Bør afklares	Bemærkninger
Kapacitet, bortledning, recirkulation osv.	x					Begrundelser for vurdering, henvisning til hvorledes vurdering allerede indgår og uddybning af, hvad der bør undersøges nærmere Der sker ingen væsentlige ændringer i forhold til den gældende spildevandsplan.
Produkter, materialer, råstoffer						
Bæredygtighed, levetid, aldring osv.	x					Der sker ingen væsentlige ændringer i forhold til den gældende spildevandsplan.
Kemikalier, miljøfremmede stoffer						
			x			Husspildevand indeholder som udgangspunkt ikke kemikalier eller miljøfremmede stoffer.
Affald, genanvendelse						
Restprodukter, sortering, genbrug osv.	x					Der sker ingen væsentlige ændringer i forhold til den gældende spildevandsplan.
Befolkning og sikkerhed						
Levevilkår						
Tryghed, forebyggelse af kriminalitet			x			Der sker ingen væsentlige ændringer i forhold til den gældende spildevandsplan.
Svage grupper (ex. handicappede)						
Adgangs- og parkeringsforhold osv.			x			Der sker ingen væsentlige ændringer i forhold til den gældende spildevandsplan.
Brand, eksplosion, giftpåvirkning						
Risikoforhold, afstande, hensyn osv.			x			Der sker ingen væsentlige ændringer i forhold til den gældende spildevandsplan.
Skyggevirksomheder og øvrige naboforhold						

Type	Ikke væsentlig	Væsentlig	Ikke relevant	Indgår allerede	Bør afklares	Bemærkninger
Nærhed, udsigt, lysindfald osv.			x			Anlæggelse og drift af egne renseløsninger vurderes ikke at kunne medføre påvirkning på de nævnte forhold.
TRAFIK/INFRASTRUKTUR						
Sikkerhed/tryghed						
Trafiksikkerhed, oversigt, hastighed og oplevelse af tryghed osv.	x					Der sker ingen væsentlige ændringer i forhold til den gældende spildevandsplan.
Energiforbrug						
Ændring i forbrug, effektivisering af drift	x					Der sker ingen væsentlige ændringer i forhold til den gældende spildevandsplan.
Trafikmønstre						
Trafikmønstre, trafikmængder, transportbehov, fordeling mellem typer af trafikanter osv.	x					Der sker ingen væsentlige ændringer i forhold til den gældende spildevandsplan.
Støjpåvirkning						
Ændring af støjbelastning (trafik), hensyn til omkringboende, hvordan forebygges og begrænses osv., dvs. Hvordan tackles eksisterende støjkilde	x					Der sker ingen væsentlige ændringer i forhold til den gældende spildevandsplan.

Internationale naturbeskyttelsesområder samt beskyttelse af visse arter

Beskyttede dyr og planter (bilag IV-arter)

Nogle dyr og planter er beskyttet af habitatbekendtgørelsen - de såkaldte bilag IV-arter¹. Du kan se de danske dyr og planter i habitatbekendtgørelsens bilag 11. I henhold til § 10 i bekendtgørelsen kan vi ikke give dispensation fra naturbeskyttelsesloven, hvis projektet kan påvirke de beskyttede arter negativt.

Da udskydelserne af årstallene for spildevandsindsatserne på de enkelte ejendomme ligger inden for vandområdeplanens rammer, vurderer Næstved Kommune, at planen ikke vil påvirke de beskyttede arter negativt.

Natura 2000-område

I henhold til Habitatbekendtgørelsens § 6 kan vi ikke gives tilladelse efter Miljøbeskyttelseslovens § 19 stk. 1, 2 og 5 samt § 28, hvis det ansøgte kan påvirke fuglebeskyttelsesområder eller Natura 2000 områder, der skal beskytte sjældne naturtyper samt beskyttede dyre- og plantearter, der er truede, sårbare eller sjældne.

Nogle af de berørte ejendomme ligger inden for Susåens opland, der indgår i Natura 2000-område nr. 163, Holmegaard Mose og Porsemosen.

Da planen overordnet set ikke vil påvirke hverken åen eller de øvrige naturtyper, der indgår i Natura 2000-området, vurderer vi, at projektet hverken i sig selv, eller i forbindelse med andre planer og projekter, vil påvirke Natura 2000-området negativt.

Samlet vurdering

Hvis der på en enkeltejendom ønskes etableret en renseløsning, der kan påvirke beskyttede bilag 4 arter negativt eller beskadige fuglebeskyttelsesområder/natura 2000 områder, vil det indgå i sagsbehandlingen af den konkrete ansøgning.

Samlet set vurderer Næstved kommune, at planen ikke vil give anledning til væsentlige miljøpåvirkninger.

¹ Bekendtgørelse om udpegning og administration af internationale naturbeskyttelsesområder samt beskyttelse af visse arter nr. 1595 af 6. december 2018.

