










- Signaturforklaring**
-  Undersøgelsesområde (januar 2021)
  -  Offentlige vandløb (m. navn)
  -  Øvrige grøfter/vandløb
  -  Stationering (m)
  -  Drænplans nr. jf. Bilag 2
  -  Pumpe (m. nr.)
  -  Ca. udbredelse af pumpet areal
  -  Dræn brønd
  -  Dræn

Mål: 1:8.500 (A3)  
Kotesystem: DVR90  
Dato: 27-06-2022  
Udarbejdet: NP  
Kontrol: CP  
© SDFE

