

TEMA REKREATIVE MULIGHEDER

Rekreative muligheder på Ydernæs

Etablering af naturlegeplads ved Kanalvej eller på Ydernæs. Etablering af Mountainbikebane på Ydernæs. Etablering af ridesti på Ydernæs med forbindelse til Slagelsebanen og Fruens Plantage.

Indberettet af: Grøn Plan 2004, Næstved

Etablering af grønt strøg langs kanalen

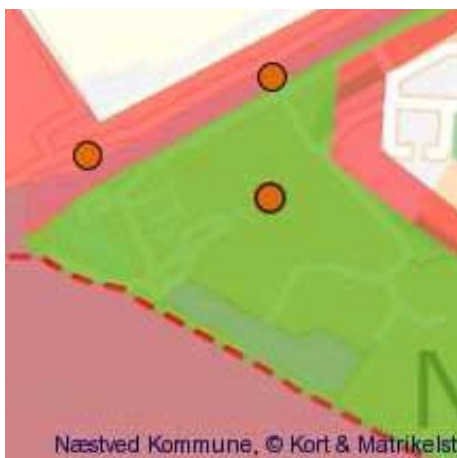
Etablering af Suså "strandpromenade" eller grønt strøg fra havnen til Lystbådehavnen Pouls Vig.

Indberettet af: Grøn Plan 2004, Næstved

Mulighed for at sejle i kano eller kajak fra Rådmands

Gøre det muligt at sejle i kano og kajak fra bymidten, gennem havnen ud til fjordene. Ved at sætte lys op i tunnelen ved Fønix krydset.

Indberettet af: Grøn Plan 2004, Næstved



TEMA REKREATIVE MULIGHEDER

Forslag fra Friluftsrådet

Resumé Det samlede indlæg og Friluftsrådets Kommunale Friluftsoplæg kan fås ved henvendelse til Teknik- Og Miljøforvaltningen. Friluftsrådet foreslår at arbejdet med etablering af blå støttepunkter langs kysterne ved fjordene og Smålandshavet genoptages og ideén med fugletårn og shelter i den gamle mølle i Møllekrogen videreudvikles. Adgangsvejene til Holmegårds Mose skal sikres. I Næstved Kommune er der kun begrænsede muligheder for ridning på offentlige arealer, stier og veje. Der bør nedsættes en arbejdsgruppe med repræsentation fra Næstved Kommune, Naturrytterne og Friluftsrådet der kan se på mulighederne for ridning på blandt andet kommunalt ejede arealer, Næstved Kasernes Øvelsesplads og lign.

Indberettet af: Friluftsrådets Kredsbestyrelse, Slagelse

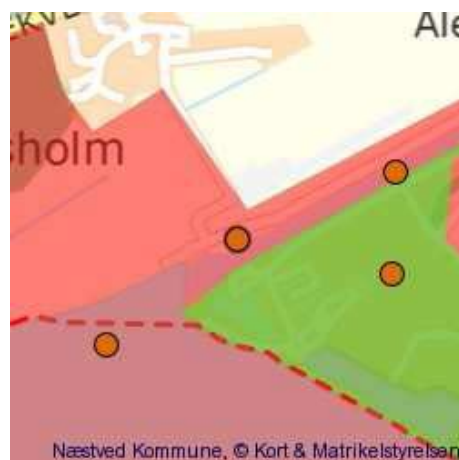


Jagt som friluftaktivitet og bekæmpelse af invasive arter

Resumé det samlede forslag kan fås ved henvendelse til Teknik- og Miljøforvaltningen. JKF ønsker at jagt i betragtes som en friluftaktivitet på linje med øvrige friluftaktiviteter.

Jægerne kan med fordel inddrages i bekæmpelsen af invasive arter f.eks mink, mårhund m.v. Der bør laves et udkast til samarbejde med kommunens jægere om bekæmpelse af uønskede forekomster af store bestande af ræve, råger og lign. Der bør etableres bedre faciliteter til hundetræning for at sikre egnede jagthunde. Mulighederne for jagt for unge jægere på kommunale arealer bør analyseres nærmere. Næstved Kommune bør sikre mulighed for at bevare og anlægge det nødvendige omfang af skydebaner til både haglbøsse og riffel.

Indberettet af: Jægerne Kommunale Fællesråd, Svinøvej 157



Pleje og adgang til Ravnstrup Sø

Resumé det samlede forslag kan fås ved henvendelse til Teknik- og Miljø Forvaltningen. Rekreativ benyttelse skal ske under hensyntagen til naturinteresserne. Havning af sommervandstand. Indgang til reservatet fra sysiden Trælløsevej. Søen og dens stisystem bør indarbejdes i kommunens overordnede stisystem fra Ganges Bro Søgård Sø, Torpe Kanal Glumsø m.v. Etablering af en økobase. Systematisk minkbekæmpelse. Afgræsning af naboarealer.

Indberettet af: Arbejdsgruppen Ravnstrup Sø, Bert Christensen, Ravnstrup



TEMA REKREATIVE MULIGHEDER

Færdselsplan for Holmegårds mose

Resumé. Det samlede forslag til færdselsplan for Holmegårds Mose kan fås ved henvendelse til Teknik- og Miljøforvaltningen. Færdselsplanen skal forbedre offentlighedens mulighed for at opleve moseområdets spændende fugleliv og øvrige natur, samt forhindre forstyrrelser skabt af besøgende. Færdselsplanen omfatter opsætning af plancher på udvalgte steder, samt opstilling af fugletårne. Samtidigt ønskes nu lukkede områder genåbnet. Lukning af Rødebrovej. Indførelse af adgangsbegrænsninger på udvalgte lokaliteter i perioden hvor ænder, gæs og vadefugle raster. Det samme gør sig gældende for eksisterende og potentielle tranelokaliteter ved Tuerne og Gammellung.

Indberettet af: Jesper Petersen, 4690 Haslev

Mulighed for at sejle under ringvejen i kajak

Der bør ses på mulighederne for at øge vandgennemstrømningen i den gamle Suså og for at passere under vejen i kajak

Indberettet af: Borgermøde Næstved, Næstved

Hundeskov i Næstved Syd

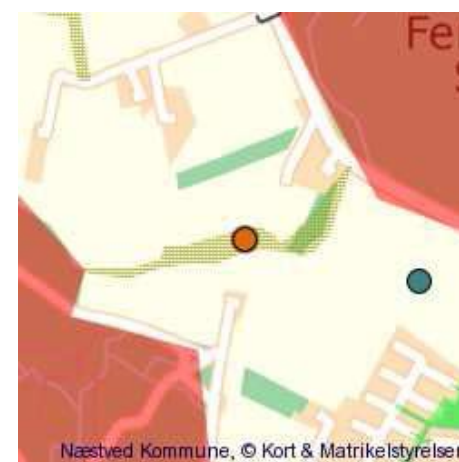
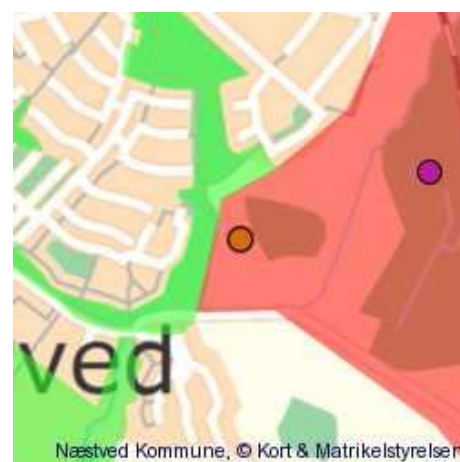
Der bør etableres en hundeskov i Næstved Syd

Indberettet af: Borgermøde Glumsø, Glumsø

Stiforbindelse mellem Herlufmagle Stenskov og Holmegårds mose

Der bør etableres en tilforbindelse mellem Herlufmagle Stenskov og Holmegårds mose

Indberettet af: Borgermøde Glumsø, Glumsø



TEMA REKREATIVE MULIGHEDER

Rundturs mulighed omkring Herlufmagle

Etablering af sti som giver en rundtursmulighed omkring Herlufmagle med udgangspunkt i Trælløsevej

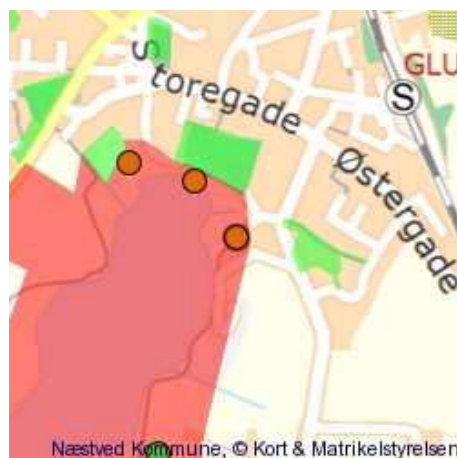
Indberettet af: Borgermøde Glumsø, Glumsø



Stien rundt om søen

Afgræsning af SNS areal bør ikke hindre færdsel. I vinterperioden er der problemer med at dele af stien oversvømmes. Det bør sikres at man kan gå hele vejen rundt om søen, ved etablering af en sti stump ca. 130 m. Forbedring af broen over vandløbet. Generel renovering af stien, så den er handicapvenlig og kan bruges af børnefamilier med barnevogn.

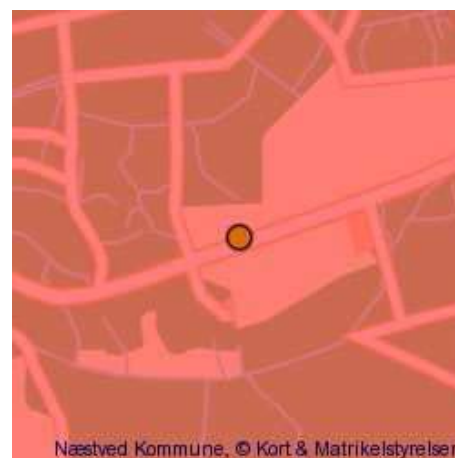
Indberettet af: Borgermøde Glumsø, Glumsø



Vandre og cykelrute rundt om Holmegårds Mose

Der bør etableres en vandre og cykelrute rundt om Holmegårds Mose

Indberettet af: Borgermøde Sandved, Sandved



Ridesti i Glumsø Østerskov

Det er værd at undersøge mulighederne for at etablere en ridesti i Glumsø Østerskov

Indberettet af: Borgermøde Sandved, Sandved



TEMA REKREATIVE MULIGHEDER

Ridning på stierne på Mogenstrup ås og i Fruens Plantage

Udbygning af mulighederne for at ride på Mogenstrup Ås og i Fruens Plantage

Indberettet af: Borgermøde, 4733

Mulighed for teltslagning

Der bør gives mulighed for fri teltslagning på det kommunale areal ved Even

Indberettet af: Borgermøde, 4733

Stier mellem Tappernøje og fjorden

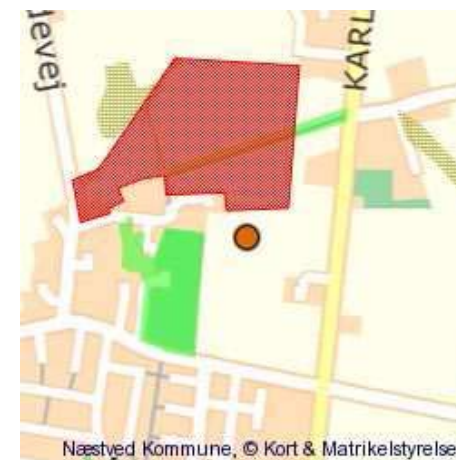
Udbygning af stier fra Tappernøje til fjorden, på den gamle jernbane og til Marjatta. Der skal også være mulighed for ridning

Indberettet af: Borgermøde Tappernøje, 4733

Krav om grønne områder

Ved nye udstykninger bør der stilles krav om væsentlige grønne arealer. f.eks. 25 %

Indberettet af: Borgermøde Tappernøje, 4733



TEMA REKREATIVE MULIGHEDER

Udbygning af faciliteter i Folkeskoven

Skoven kan med fordel udbygges med stier, etablering af legeplads og hundeskov

Indberettet af: Borgermøde Tappernøje, 4733



Rekreative forbindelser langs Susåen

Der skal være gode muligheder på land for at færdes ad markveje og nye stier hen til og langs med Susåen.

Indberettet af: Grøn Plan 2004, 4700



Etablering af Trapesti langs jernbanen

Etablering af trampesit langs Vasegrøftens ådal og videre op langs Valmosegrøften. Stien bør af hensyn til områdets dyreliv placeres ved jernbanen.

Indberettet af: Grøn Plan 2004, 4700



Etablering af rastepfadser og naturlegepladser m.v langs Fodsporet

Etablering af rastepfadser, stedvis med naturlegepladser og primitive overnatningsmuligheder, langs Fodsporet.

Indberettet af: Grøn Plan 2004, 4700



TEMA REKREATIVE MULIGHEDER

Etablering af trampesti til Harrested Skov

Etablering af trampesti fra Fodsporet til Harrested Skov f.eks. langs Harrested Å

Indberettet af: Grøn Plan 2004, 4700

Forbedring af stiforbindelser omkring Hyllinge

Forbedring af stiforbindelser omkring Hyllinge (Forlængelse af Kohavevej og Sønderstien)

Indberettet af: Grøn Plan 2004, 4700

Etablering af rundtursmuligheder for gående, cyklende og ridende fra Fodsporet

Etablering af rundtursmuligheder for gående, cyklende og ridende fra Fodsporet rundt via stierne omkring Ladby og Guderup.

Indberettet af: Grøn Plan 2004, 4700

Formidling af naturværdierne på Dybsø

Styrke formidlingen af naturværdierne på og omkring Dybsø, ved for eksempel guidede ture.

Indberettet af: Grøn Plan 2004, 4700



TEMA REKREATIVE MULIGHEDER

Trampesti langs Saltø Å

Etablering af trampesti fra fjorden og Lagunestien langs Saltø Å, forbi Saltø Gods, videre langs Harrested Å op til Slagelsebanen.

Indberettet af: Grøn Plan 2004, 4700



Etablering af sejlroute for kajaker fra Næstved havn til Avnø

Etablering af sejlroute (for kajaker og lignende småbåde) fra Næstved Havn til Avnø med primitive overnatningsmuligheder undervejs.

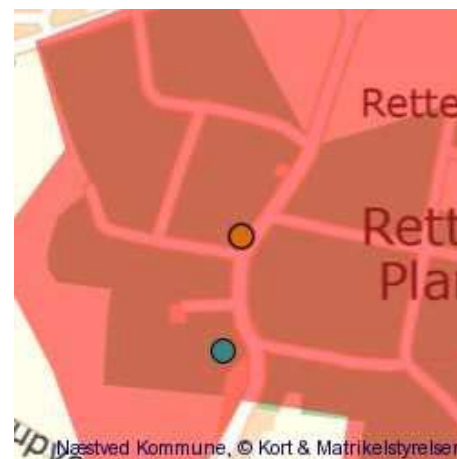
Indberettet af: Grøn Plan 2004, Næstved



Vandrerute fra Dybsø Fjord til Fruens Plantage

Etablering af vandrerute fra Sjællandsleden ved Dybsø Fjord, gennem Rettestrup Plantage, over Vordingborgvej, nordpå gennem Stenstrup og videre til den nordvestlige del af Fruens Plantage.

Indberettet af: Grøn Plan 2004, Næstved



Etablering af naturbase og fugletårn i den gamle vindmølle ved Nylandsmosen

Møllen er velegnet til indretning af Fugletårn, naturbase til undervisningsformål, primitiv overnatning m.v. på grund af beliggenheden ved Sjællandsleden ud til Dybsø Fjord og i nærheden af Naturskolen i Svenstrup. Samtidigt har møllen stor kulturhistorisk værdi

Indberettet af: Grøn Plan 2004, Næstved



TEMA REKREATIVE MULIGHEDER

Etablering af trampesti langs Fladsåen

Etablering af trampesti langs Fladsåen med f.eks. forbindelse til Rettestrup Plantage, Sjællandsleden og Mogenstrup.

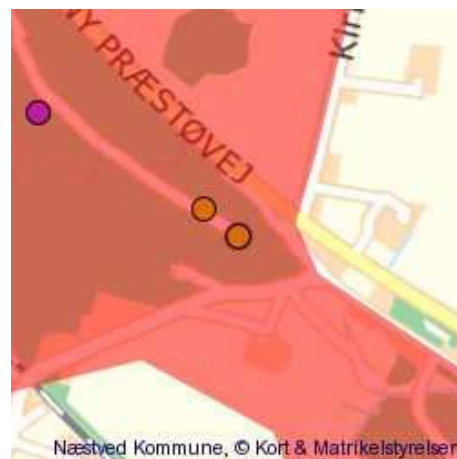
Indberettet af: Grøn Plan 2004, Næstved



Madpakkehus i Fruens Plantage

Etablering af madpakkehus eller naturbase i Jagthytten i Fruens Plantage

Indberettet af: Grøn Plan 2004, Næstved



Ridesti fra Fruens Plantage til Kalbyrisskoven

Etablering af ridesti fra Fruens Plantage over øvelsesterrænet til Kalbyris Skov.

Indberettet af: Grøn Plan 2004, Næstved



Etablering af sammenhængende grønt område fra bymidten til Fruens Plantage

Etablering af sammenhængende grønt område fra bymidten (Munkebakken og kirkegården) til Fruens Plantage. Bruge alle grønne områder i tilknytning til Åsen, så Åsen bliver mere synlig og dens forløb og præg på byen tydeligere. Kræver friholdelse af Åsen for yderligere bebyggelse eller i hvert fald skabelse af sammenhængende grønne arealer i forbindelse med udstykning. Det skal være muligt at gå/cykle fra Munkebakken og hele vejen ud til Fruens Plantage igennem grønne arealer.

Indberettet af: Grøn Plan 2004, Næstved



TEMA REKREATIVE MULIGHEDER

Naturlegeplads

Naturlegeplads et sted på Åsen (for eksempel ved Fruens Plantage, ved Vandtårnet eller i tilknytning til Kalbyris Skoven).

Indberettet af: Grøn Plan 2004, Næstved

Etablering af cykelrute fra Rønnebæk til Løjed

Etablering af cykelrute fra Rønnebæk over den østlige del af Fruens Plantage og videre mod øst til det retablerede grusgravområde ved Løjed.

Indberettet af: Grøn Plan 2004, Næstved

Stiforbindelse mellem "markruten" og nye stier ved Næstved Kaserne

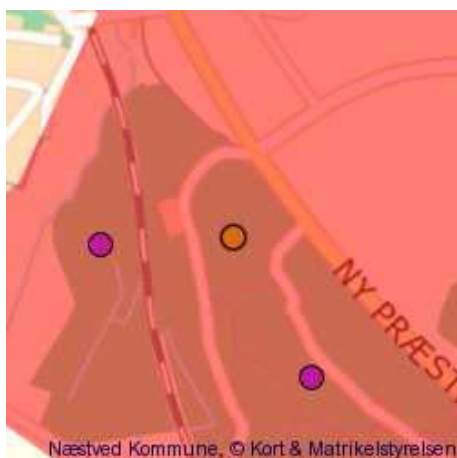
Etablering af stiforbindelse mellem Markruten og de kommende gang- og cykelstier omkring Næstved Kaserne og videre til Kalbyris Skoven og Rønnebæksholm.

Indberettet af: Grøn Plan 2004, Næstved

Hammer Bakker

Hammer Bakker må kunne komme med i Grøn Plan. Sporet i Landskabet fik jo ikke lang levetid der ude. Det er på tale at Lundby-gård vil købe noget af området. ? om det kan åbne op for adgangs muligheder. Hammer Bakker blev fredet i 1970 med det formål at bakkerne skulde bevares i deres daværende form og udsende, derfor bekymre det mig at, Lundby-gård tilplanter det med Juletræer, jeg håber i er opmærksom på det.

Indberettet af: Poul Erik Nielsen, Hammer



TEMA REKREATIVE MULIGHEDER

Adgang til Private skove

Storskov med Rådegård og Sparresholm et enestående skovforløb på 10 km. fra Everdrupslund i syd til Hesede Skovene i nord, også der er der blevet adgangs problemer vejen blev gravet væk og anlagt en grøft på tværs af vejen og opsat et 2 m. højt hegn. Det er vilkårene i dag, alle Sydsjællands Skove er i privat eje, vi har kun Naturbeskyttelsesloven at støtte os til. Vi har ikke en Statsskov i Sydsjælland og det skyldes at Kongen Chr.7. i 1774 da han solgte Vordingborg Rytterdistrikt ,var det med Skov og Jagtret og der for er vores færden i Skovene på Jægernes betingelser. Rytterdistriktet blev til 12 Hovedgårde. (Herregårde)

Indberettet af: Poul Erik Nielsen,

Bækkeskov

Bækkeskov området, med Himmerigsdalen som snart har været lukket for offentligheden I 40 år. En smeltevandskløft hvor Krogbækken løber og fortsætter ud i Præstø Fjord, på øst siden af Bækkeskov løber Herreds-bækken tæt ved (Klude Egen) som også løber i fjorden, syd for området har vi Rødlerbækken.

Indberettet af: Poul Erik Nielsen,

Holmegårds Mose

Holmegårds Moser. Et stort ønske at få hægtet de to mose områder sammen så der kan færdes fra Holmegårds Mose over Jydebækken og ud i Porsemose området med den nye Gødstrup sø, og videre til Nygårds-vænge og Hesede Skov med Villa Galiena, det kræver et par Stender eller de smarte metallåger der lukker selv, som der benyttes i Avnø/Svinø sti system.

Indberettet af: Poul Erik Nielsen,

Præsteskoven

Præsteskoven i Everdrup. En enestående smeltevands kløft som fortjener at komme med i Grøn Plan. Den ejes af Everdrup Menighedsråd, for år tilbage var der sti systemer på begge sider af Kløften og som er 20 / 25 m. dyb på steder. Jeg har talt med formanden som er åben for adgangs muligheder, ? kan måske få status som Statsskov.

Indberettet af: Poul Erik Nielsen,



TEMA REKREATIVE MULIGHEDER

Hammer Bakker

Hammer Bakker må kunne komme med i Grøn Plan. Sporet i Landskabet fik jo ikke lang levetid der ude. Det er på tale at Lundby-gård vil købe noget af området. ? om det kan åbne op for adgangs muligheder. Hammer Bakker blev fredet i 1970 med det formål at bakkerne skulde bevares i deres daværende form og udsende, derfor bekymre det mig at Lundby-gård tilplanter det med Juletræer, jeg håber i er opmærksom på det.

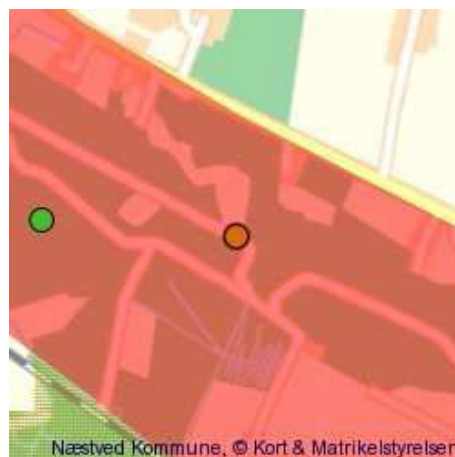
Indberettet af: Poul Erik Nielsen,



Mogenstrup Ås

Mogenstrup Ås, stadig problemer med brug af området. Fredning af området for snart 4 til 5 år siden. Grevensvænge og Fladså-gården som er de to ejere af grusgraven og som påstår at vi ikke har ret til at gå eller cykle igennem, da der mangler ca. 100 m. sti for at der er offentlig adgang. ? Hvem tager sig af de sager. Er det kommunen, Skov og Naturstyrelsen eller Naturfredningsforeningen, Naturbeskyttelsesloven må kunne komme ind i billedet.

Indberettet af: Poul Erik Nielsen,



Vedligeholdelse

Der er i området omkring Præstø fjord en fantastisk natur, det er kun at lukke øjnene op. Strandvejen og Smidstrupvej "Margueritrute, Cykelrute nr. 9, Sjællandsleden" Det er livsfarligt at færdes på disse veje for "bløde Trafikanter" Der bør etableres cykel/gangsti. Der er oprettet lejrplads med sjeldere i Brædeshaveskoven, men der mangler parkeringsplads hvor Sjællandsleden starter ved Smidstrupvej nr. 81 oldtidsvejen i Broskov er tilgroet og står under vand, skiltet har været ulæseligt de sidste 4 år Jeg mener vi skal vedligeholde det vi har før der startes på nye store projekter. Jeg håber det står ved magt at der ikke bliver yderligere restriktioner ved oprettelse af naturpark "kulturpark" i indsatsområderne, end dem der i forvejen. M. V. H. Ole nerup.

Indberettet af: Ole Nerup,



Gang og cykelsti langs Rødlersbækken

En mulighed for at gå og evt. cykle fra Tappernøje til fjorden - gerne langs rødlersbækken.

Indberettet af: Borgermøde Tappernøje,



TEMA REKREATIVE MULIGHEDER

Områder til hundeluftning og hundetræning

Det lyder godt at hundeluftning nævnes i Grøn Plan. Jeg har den oplevelse, at der i Næstved er et stort underskud af fritløbsområder for hunde og hundetræningsområder, fx spor. Dette både reelt og sammenlignet med fx. Roskilde, hvor der både er fire hundeskove og træningsområder, og sammenlignet med områder tættere på København. Et eksempel til efterfølgelse kunne være Geels Skov i Holte hvor fodgængere, børn, løbere, ryttere, cykelryttere og fritgående som koblede hunde trives fint med hinanden. I Næstved har vi hundeskoven ved Herlufsholm, hvor man kan lade hunden løbe frit og give den mulighed for at møde andre. Hundeskoven er sammenlignet

med andre steder lille og dårligtvedligeholdt. Mit håb er at der vil gives tilladelse til at lufte hunden uden line i nogle områder og til forskellig hundetræning i andre af de områder som er med i Grøn Plan. Fx i forbindelse med Næstved-Slagelsebanen. Dette indlæg i høringen bakkes op af Dansk Kennel Klub Kreds 10 og Danmarks civile Hundeførerforening, Næstved.

*Indberettet af: Brian Elmegaard,
4684 Holmegaard*

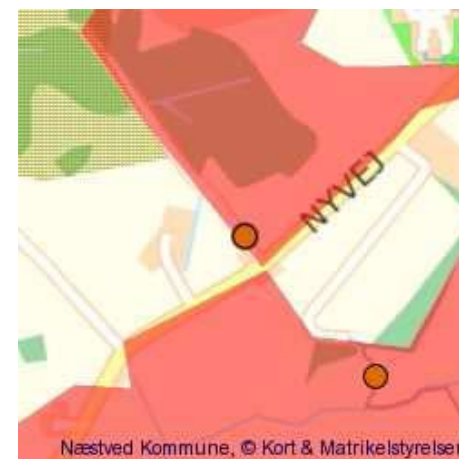


Indragelse af lodsejere ved etablering af rekreative faciliteter

Det var interessant at høre om ideerne bag kommunens Grøn Plan. Det fremgik bl. a. at gennemførelsen af planen i høj grad beroede på lodsejernes velvilje til at medvirke, ligesom det blev fremhævet, at realiseringen af planen skulle tage hensyn til områdets beboeres ønsker om fortsat landlig ro og uforstyrret. Gode intentioner! Vi landboere er imidlertid blevet skeptiske overfor praksis på dette område. Det skyldes den måde som Skov- og Naturstyrelsen (SNS) har anvendt ved anlæggelsen af hundeskoven ved Glumsø. Her har man øjensynlig uden nogen hensyntagen til beboerne anlagt parkeringsplads og hundebørnelegeplads lige op og ned af

deres huse på trods af, at der er rigelig plads til at lægge dette et andet sted i skoven. Dette vidner om, at SNS alene fremmer egne ideer og planer, når man skal indrette naturfaciliteter og ikke ser meget på de oprindelige beboeres ve og vel. Konstateringen af disse forhold gør, at vi lodsejere og landboere er blevet meget forbeholdne overfor at medvirke til yderligere adgang til vore interesseområder. Det mindste vi må forlange i den sammenhæng er, at SNS retter op på deres fejltagelser og får skabt acceptable forhold for naboerne til hundeskoven.

*Indberettet af: Leif Von Gersdorff,
4171 Glumsø*



TEMA REKREATIVE MULIGHEDER

Shelters langs Præstø Fjord

Der bør etableres en række shelters langs kysten ved Præstø Fjord. Det er specielt efterspurgt af havkajaksejlere, så der skal også være anløbspladser.

Indberettet af: Borgermøde Tappernøje,



Sti på Gl. Præstøjernbane

Den gamle jernbane etableres som sti fra Tappernøje til Præstø. Der etableres en cykelsti langs jernbanen først og så drejer den ud til fjorden og går videre langs strandvejen.

Indberettet af: Borgermøde Tappernøje,



Formidling af historien

Fortæl historien om de gamle møller og opsæt skilte.

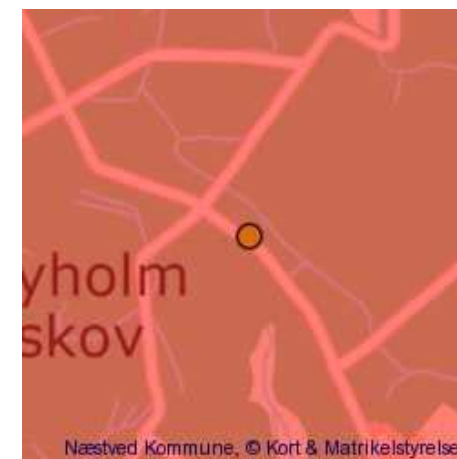
Indberettet af: Borgermøde Glumsø,



Formidling af fortidsminder mm

Der mangler en formidling af fortidsminder samt en pleje af dem. Specielt i Næsbyholm storskov ville det være oplagt at sætte ind fordi der er så mange koncentreret her.

Indberettet af: Borgermøde Glumsø,



TEMA REKREATIVE MULIGHEDER

Spang over Susåen

Der bør laves en spang over Susåen ved Vester Broby - og den kunne kobles med en cykelsti fra Broby Vesterskov til Næsbyholm Storskov

Indberettet af: Borgermøde Glumsø, Glumsø

Reetablering af kirkesti og markvej

Den gamle kirkesti er blevet omlagt i forbindelse med skovrejsning i området. Samtidigt er markvejen gående fra inkørslen til Flensborggård og ned til den gamle kirkesti blevet nedlagt. Begge forbindelser bør reetableres så der skabes gode rekreative forbindelser i området og til Vesterskoven. Den nedlagte markvej kan reetableres f.eks. ved at stille krav om at der skal udlægges et stiforløb her ved en evt. kommende byudvikling/lokalplanlægning af området. Dok. nr. 2009-67918

Indberettet af: Grundejerforeningen Stendyssen V/ Bo Kristiansen, 4171 Glumsø

Kirkesti fra Skelby til Trælløse

Hvad er der blevet af kirkestien mellem Skelby og Trælløse

Indberettet af: borgermøde Glumsø, 4700

Stiforløb fra Lagunestien og Even statsskov til Herlufsholmskovene via Klosterskoven

Der bør indarbejdes stiforbindelse i den kommende planlægning som skisteres på det vedlagte kortudsnit, Etablering af sammenhængende stiforløb fra Lagunestien og Evenstatskov til Herlufsholmskovene via Klosterskoven. Forbindelse kan placeres langseksisterende diger og levende hegn. Ligesom eksisterende viadukt kan bør indgå for at skabe forbindelse over ringvejen. dok. nr. 2009-53484

Indberettet af: Lokaludvalget Lille Næstved V/Arne Lundsby, 4700 Næstved



TEMA REKREATIVE MULIGHEDER

Skovrejsning og nye søer

Etablering af sø ved vådområdet Fuglebjerg Lyng, samt skovrejsning omkring på ca. 2 ha. Sø og skovrejsning ved omfartsvejen og tunnel til Falkevej. Cykelsti fra Fuglebjerg til Sandved og Bisserup, cykelsti ved skolen, især ved Byagervej. Dok. nr. 2009-76457

Indberettet af: Carl Chr. Rasmussen, 4250 Fuglebjerg

Cykelsti gennem Kastrup Storskov

Etablering af cykelsti igennem Kastrup Storskov over Hammersvold til Fuglebjerg Skole. En sådan sti vil samtidigt forbedre mulighederne for en sikker tur rundt om søerne for bløde trafikanter. 2009-46545

Indberettet af: Thyge Thygesen, 4250 Fuglebjerg

Rekreative forbindelser ved Mogenstrup og Mogenstrup ås

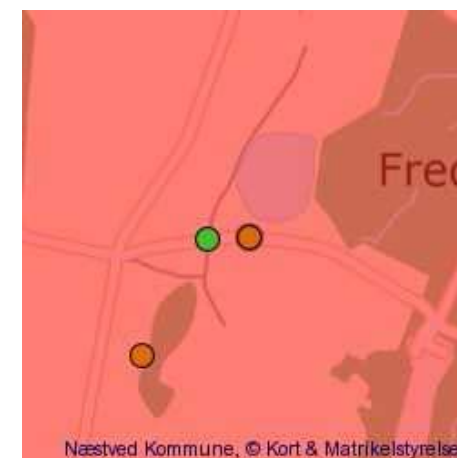
Forslag til forbedring af stisystemet omkring Mogenstrup j.f. vedlagte kort, samt etablering af sti på den gamle grusgravsbane bag om genbrugsstationen, så adgangen fra Mogenstrup til Mogenstrup Ås forbedres. Sti forbindelse langs Fladsåen på de kommunale arealer, så vidt muligt ned til Fladsågård, hvor der kan skabes forbindelse til eksisterende trampestier ved Fårebakkerne.

Indberettet af: Inge Pedersen, 4700

Rekreative muligheder Næstved Øvelsesplads

Den gamle træningsbane, kan saneres med henblik på som et træningstilbud i det fri. I tilknytning hertil kan etableres f.eks en BMX bane og mountainbikerute. I forbindelse med etableringen af de nye veje omkring næstved bør der etableres en rasteplads med adgang til området. Dok nr. 2009-25146

Indberettet af: Ebbe Kristensen, 4700



TEMA REKREATIVE MULIGHEDER

Sandved Naturanlæg

Udkigtårn, redekasser, tværgående cykelsti til fuglebjerg og bisserup, naturlejerplads med overnatnings hytte, primitiv opstaldning af heste, 2 anlagte søer - en dyb til fiske og fulgeliv, en lavvandet rekreativ sø til bla skøjtning, aflukket hundeskov og agility bane, natur motionscenter, vandpost, informationstavler, lege/kælkebakke..et udsnit af vores forslag

Indberettet af: Sandved erhvervs og borgerforening, sandved



Forlængelse af eksisterende sti

Stien kobles på markvejen mod skydebanen. Umiddelbart efter bebyggelsen bør etableres en sti ind i skoven, så der bliver en mere sikker adgang for bløde trafikanter fra Holmegaardsskolen til Fensmark skov. Dok nr. 2008-398850

Indberettet af: Agenda 21 rådet, 4700 Næstved



Ryttere på banen

Ryttere er et beskedent folkefærd. Vi kan selv trampe den sti, som fodgængere selvfølgelig er velkomne til at benytte. Men asfalt og affald hører ikke til i naturen og kunstigt skabte legepladser hører til i byer. Naturen er en stor naturlig legeplads, som vi skal passe på og værne om.

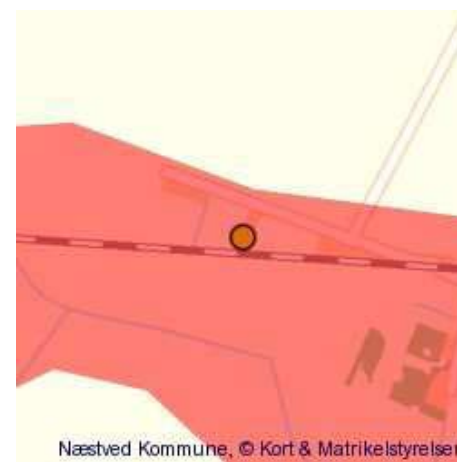
Indberettet af: Birgitte Mose, 4733 Tappernøje



Næstved Slagelse banen

Ryttere og gående har gode erfaringer med samfærdsel andre steder i landet. Lad os bevise, at det er sandt. Og fri os for asfalt i naturen.

Indberettet af: Lisbeth Marquardt, 4733 Tappernøje



TEMA REKREATIVE MULIGHEDER

Riderute Rønnebæksholm

Riderute med udgangspunkt i øvelsестerrænet, gennem den nye statskov og i istidens spor gennem Mogenstrup Ås. En rundtur på 8-10 km.

Indberettet af: Lisbeth Marquardt, 4733 Tappernøje



Markvejstur

Et stort areal syd for snesere er stadig gennemskåret af markveje, der ikke er pløjet op. Disse arbejdsveje er velegnede til at ride på og til at formidle viden om bondens land.

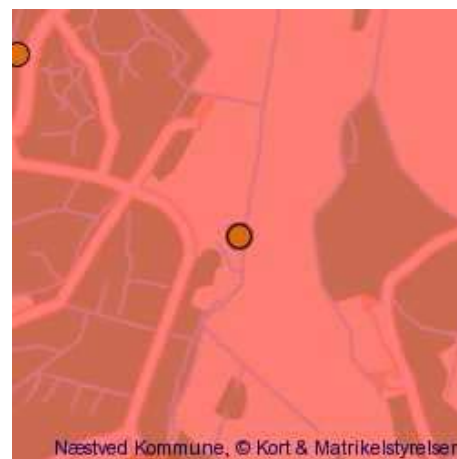
Indberettet af: Birgitte Mose, 4733 Tappernøje



Reetablering af stiforbindelse mellem Holmegårds mose og Porsemosen

Der har tidligere som angivet på 4 cm kortet været forbindelse mellem de to områder. Der er stadigvæk bro over Jydebækken på det udpegede sted. Hvis denne forbindelse reetableres, med f.eks. låger i indhegninger m.v vil der kunne skabes forbindelse mellem de to moser og over til f.eks. Gødstrup sø. I modsætning til idag hvor man skal ad landevejen og over Holme Olstrup.

Indberettet af: Poul Erik Nielsen, Hammer



Fri passage

Ny sti udenom den nye indhegning, da man har meget besvær med at komme igennem låger med barnevogne, cykler osv. Kan ikke passe at man skal igennem en dyrefold for at komme rundt om søen.

Indberettet af: Franz Svava, Glumsø



TEMA REKREATIVE MULIGHEDER

Badevand og strand

Kunne være dejligt med en sø der var til at bade i og en sandstrand nedenfor anlægsbakken. Vi har ikke bil og derfor dårlige muligheder for at komme til stranden ellers.

Indberettet af: Franz Svava, Glumsø

Sti og bro over bæk

En rigtig sti igennem den private grund og bedre og bredere bro over bækken så den kan passeres af barnevogne og lign.

Indberettet af: Franz Svava, Glumsø

Udsigtstårn ved Gødstrup Engso

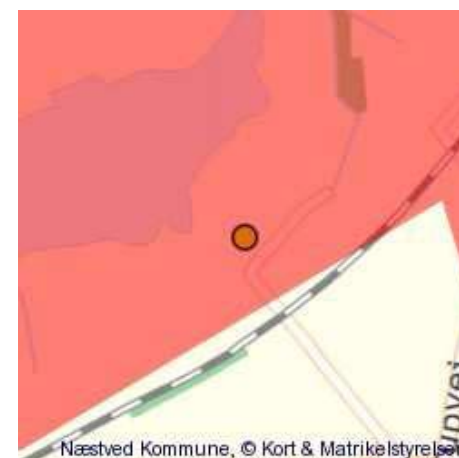
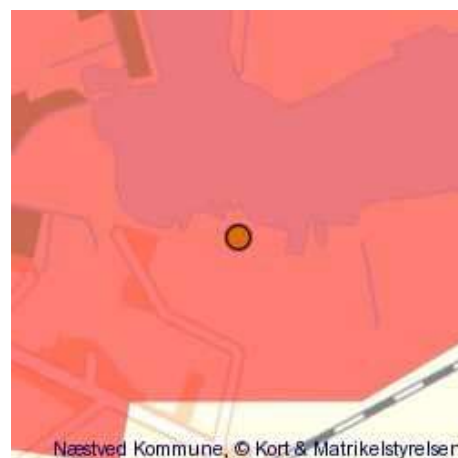
Det ville være en god idé, hvis der blev placeret et udsigtstårn ved Gødstrup Engso.

Indberettet af: Bert Christensen, Fensmark

Stier og fugletårn

Adgangsforholdene rundt om Gødstrup Engso burde gøres bedre. Naturligvis med hensyntagen til områdets sårbare fugleliv. Der kunne etableres et fugletårn for enden af markvejen fra Gødstrup by

Indberettet af: Rune Larsen, Fensmark



TEMA REKREATIVE MULIGHEDER

Gang og cykelsti mellem Fensmark og Holsted/Megacenter

Der kunne anlægges gang- og cykelstier fra Møllevej og Krags Krog i Fensmark til centerområdet i Næstved nord. Der mangler kun ganske få meters stiforbindelser mellem disse to veje og vejnettet i Øverup.

Indberettet af: Rune Larsen, Fensmark

Adgangsveje fra Broksøvej

Der mangler skilte/information der forklarer hvordan man kommer ned til Broksø Enge.

Indberettet af: Rune Larsen, Fensmark

Udsigtstårne

Udsigtstårne på den åbne moseflade. Tårne kan placeres enten ved Fensmark Skov med udsigt mod nord over mosen. Eller i kanten af de nye rydninger på mosefladen som SNS foretager, således at tårnet ligger diskret mellem birketræerne og det åbne areal f.eks. i nærheden af linie-8 vejen.

Indberettet af: Rune Larsen, Fensmark

Udsigtstårn

Udsigtstårne på den åbne moseflade. Tårne kan placeres enten ved Fensmark Skov med udsigt mod nord over mosen. Eller i kanten af de nye rydninger på mosefladen som SNS foretager, således at tårnet ligger diskret mellem birketræerne og det åbne areal f.eks. i nærheden af linie-8 vejen.

Indberettet af: Rune Larsen, Fensmark



TEMA REKREATIVE MULIGHEDER

Adgang til mose/skov

Der har tidligere været en sti gennem den lille skov til mosen. Den blev lukket for ca. 8 år siden. Denne adgangsmulighed skal genskabes. Lukningen af stien er aldrig blevet godkendt.

Indberettet af: Rune Larsen, Fensmark

Adgang

Markveje som jægerne bruger til mosen burde registreres og sikres som adgangsmulighed i henhold til naturbeskyttelsesloven om adgang på markveje i åbent landskab

Indberettet af: Rune Larsen, Fensmark

Adgangsforhold omkring Gødstrup Engso

Adgangsforholdene rundt om søen burde gøres bedre. Naturligvis med hensyntagen til områdets sårbare fugleliv.

Indberettet af: Rune Larsen, Fensmark

Adgang

Det er meget svært at finde den offentlige stien langs vandløbet. Der er ingen skilte eller information overhovedet der angiver denne sti. Endvidere er stien tit tilvokset med høj vegetation, derfor er det kun ganske få mennesker der kender denne mulighed. Adgangsforhold fra mosens nordside er generelt meget dårlige. Det er fornuftigt med et begrænset antal besøg af publikum af hensyn til særligt sårbare områder med sjældne planter, men denne stien burde i det mindste markeres bedre. Men der ikke lægges nok til mange besøgende. Ikke parkeringspladser m.m.

Indberettet af: Rune Larsen, Fensmark



TEMA REKREATIVE MULIGHEDER

Adgang til mosen

Der er en markvej fra huset ned til mosen. Undertiden bliver denne markvej pløjet op af landmanden. Stien burde markeres med skiltning. Da stien ligger på privat grund kan der ikke bare sættes skilte op. Men stien burde registreres som markvej med adgangsmulighed i henhold til naturbeskyttelsesloven. Således at den ikke bare pludselig forsvinder på grund af pløjning.

Indberettet af: Rune Larsen, Fensmark



Færdiggørelse af stjernelundstien

Stjernelundstien ender blindt på fuglebjerglundvejen, en færdiggørelse/forlængelse over markerne til Rugkrogvej vil gøre at skolebørn kan køre til og fra Fuglebjerg sikkert. Både når det handler om dem der bor i Tystrup-Vinstrup området, men også når skolen skal på cykeltur ud i naturen. Forlængelsen vil være reelt billigere end en ny cykelsti på landevejen, og være mere trafikikker. Altså ganske enkelt, få den fuldendt fra Rugkrogvej. På længere sigt vil stien give mulighed for at man kan cykle til og fra Fuglebjerg, når man bor i området ved Tystrup-Vinstrup. Denne mulighed vil for unge og ældre gøre at samfundet på længere sigt vil få store besparelser på sundhedsområdet, idet flere borgere vil få et bedre helbred ved benyttelse af stien.

Indberettet af: Lars Erik Hinrichsen, Vinstrup



Præsteskovene v. Everdrup

Ønske om øget adgang til området

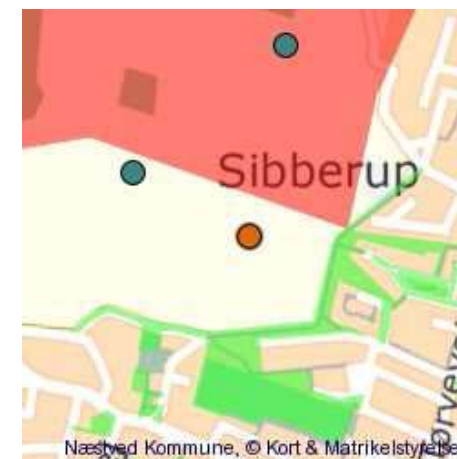
Indberettet af: Poul Erik Nielsen, Hammer



Trollesgave

Et vigtig grønt område af flere årsager. Kulturmiljøet omkring Fensmark Kirke, Trollesgave og stien ml. Fensmark og Glasværket. Udsigten over mosen vil forringes generelt, hvis dette område bebygges. Bebyggelse på denne eng vil forstyrre dyrelivet i den fredede del af mosen. Byudviklingen fra Fensmark truer med at brede sig den forkerte vej. Udvidelser af skoler og institutioner, industrier ved Glasværket, samt beboelser breder sig i området.

Indberettet af: Rune Larsen, Fensmark



TEMA REKREATIVE MULIGHEDER

DDF

Unik natur oplevelse for hele familien. Yderst minimale anlægsudgifter. Ingen bidrag til forurening. Se også danskdraisineforening.dk

Indberettet af: DDF-Dansk Draisine Forening, Næstved



Næstved-Slagelse Banen

Jeg synes, det er en rigtig god ide at lave gå-cykel-ridesti på den gamle bane. Det vil bl.a. give mig mulighed for at cykle fra min bolig i Sandved til mit arbejde i Næstved på en trafikikker måde, hvad jeg ikke kan idag. Jeg håber, det ikke varer længe...

Indberettet af: Lars Aagerup, 4262



TEMA NATURPLEJE

Pleje og genopretning af mose og vandløb ved Ydernæs søen

Undersøge muligheder og behov for pleje og genopretning af mose og vandløb ved Ydernæs søen

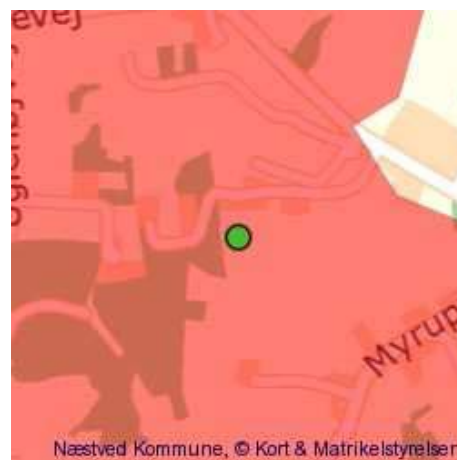
Indberettet af: Næstved Kommune, Næstved



Pleje af overdrev ved Myrup Bakker

Pleje af overdrevene ved Myrup Bakker

Indberettet af: Næstved Kommune, Næstved



Pleje af overdrev

Pleje af overdrev langs Hulebækken og forbedring af de fysiske forhold i bækken

Indberettet af: Næstved Kommune, Næstved



Pleje af overdrev og klokkefrøer

Sikring af græsning på Enø overdrev og sikring af optimale ynglevandhuller for klokkefrø

Indberettet af: Næstved Kommune, Næstved



TEMA NATURPLEJE

Vanhuller til løgfrø

Pleje af eksisterende vandhuller og etablering af nye til områdets løgfrøer

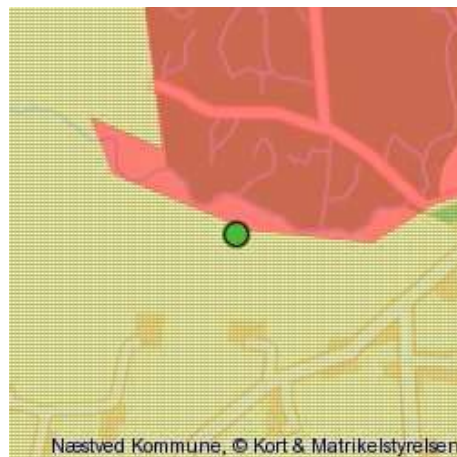
Indberettet af: Næstved Kommune, Næstved



Vandhuller til Løvfrøer

Etablering af vandhuller til løvfrøer syd for Tystrup-Bavelse-søerne

Indberettet af: Næstved Kommune, Næstved



Åsen rydning og pleje, formidling og geologi

I forbindelse med fredning af Åsen og åsen generelt er der behov for pleje, rydning af overdrev og formidling af geologi m.v.

Indberettet af: Næstved Kommune, Næstved



Lokalproduktion af oksekød i forbindelse med pleje af engene langs Susåen

Lokalproduktion af oksekød i forbindelse med pleje af engene langs Susåen. Der er stort behov for at sikre fremtidig afgræsning af engene i Susådalen. En af møderne kan være fokus på lokal afsætning og produktion af oksekød.

Indberettet af: Borgermøde Svenstrup, Næstved



TEMA NATURPLEJE

Pleje af engene langs Susåen

Pleje af engene i ådalen langs med mellemste Suså

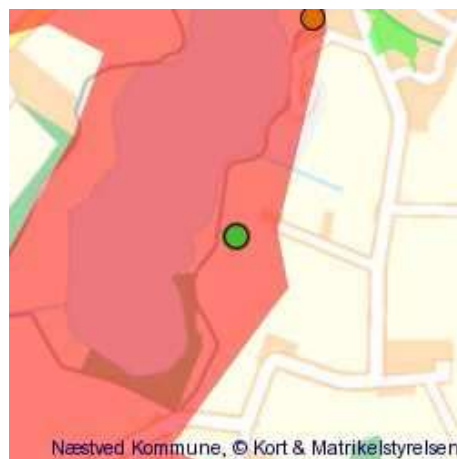
Indberettet af: Borgermøde Glumsø, Glumsø



Pleje af engareal

Engareal på østsiden af søen bør afgræsses. Arealet har tidligere været afgræsset af et græsningslaug og der var blandt andet orkideer.

Indberettet af: Borgermøde Glumsø, Glumsø



Pleje af Slagmosen

Der er et fortsat stort behov for at pleje, beskytte og bevare områdets mange naturværdier. Slagmosen (og det nordligere beliggende rigær) med den sjældne natur behøver pleje, rydning af pilekrat og afgræsning.

Indberettet af: Grøn Plan 2004, 4700



Pleje af enge ved udløbet af Saltø Å

Pleje af engene ved udløbet af engene omkring udløbet af Saltø ved f.eks afgræsning så de sikres mod tilgroning.

Indberettet af: Grøn Plan 2004, 4700



TEMA NATURPLEJE

Naturpleje syd for Løjed

Naturpleje på området syd for Løjed gennem rydning af dele af fyrreskovsbevoksningen.

Indberettet af: Grøn Plan 2004, Næstved

Pleje af Åsen

Udarbejdelse af plejeplan og iværksættelse af pleje på områderne ved vandtårnet og øst for Ringvejen.

Indberettet af: Grøn Plan 2004, Næstved

Næstved Øvelsesplads

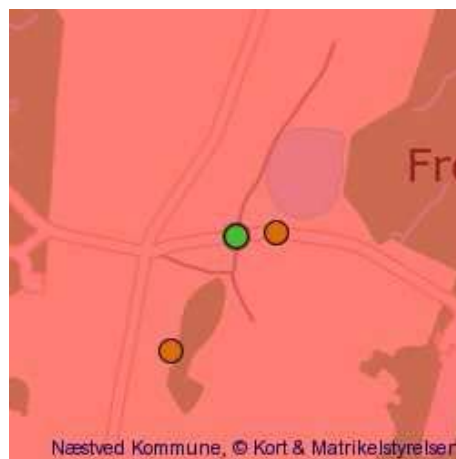
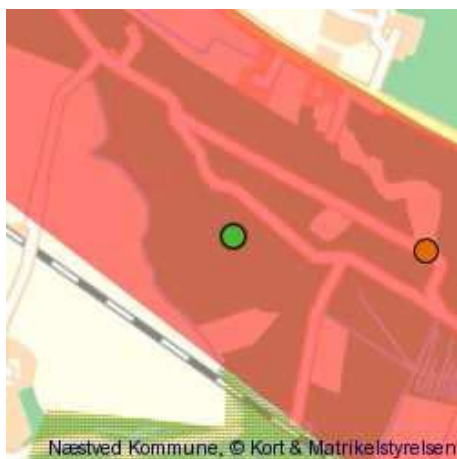
Næstved kommune bør arbejde for at overtage Øvelsesområdet med omliggende skove for at sikre den rekreative kvalitet og den offentlige adgang. Samtidigt bør Næstved kommune overtage ansvaret for naturplejen af området, for at sikre en forbedring af levevilkårene, og en øgning af antallet af arter. Næstved bør allerede nu gå ind i plejen af området, i stedet for om 10 år, at skulle bruge en meget stor sum på at "helbrede". I 2008 har nogle få naturamatører (5) registreret 395 forskellige arter. Vi vil gerne tilbyde Næstved kommune at bistå med en udvidet naturregistrering i området.

Indberettet af: Ebbe Kristensen, 4700 Næstved

Bjørneklo fjernes

Bjørnekloen breder sig i området, også langs Susåen. Der bør samarbejdes med Faxe kommune om fjernelse af Bjørneklo, som spredes til henover kommunegrænsen

Indberettet af: Rune Larsen, Fensmark



TEMA NATURPLEJE

Hættemågekoloni genetableres

På grund af misligholdelse og dårlig naturforvaltning er Hættemågekolonien forsvundet. Området er tilgroet og drænes intensivt af godset. Området burde ryddes for træer og grøfter/dræn stoppes. Måske skal der flyttes noget jord/tørv for at genskabe en ø til Hættemågerne.

Indberettet af: Rune Larsen, Fensmark

Sønderskov Overdrev

Sønderskov overdrev er et traditionelt gammelt overdrev der kræver pleje for ikke at vokse til. På overdrevet gror der bla. gøgeurt (orkideer). Overdrevet skal græsses eller slåes for ikke at springe i skov.

Indberettet af: Helen Holm, Herlufmagle



TEMA VÆRDIFULDE NATUROMRÅDER

Stejlebanke og engene ved Jarsskov

Stejlebanke er en af de væsentligste botaniske lokaliteter og er sammen med engene ved Jarsskov vigtige orkideelokaliteter som skal sikres pleje ved afgræsning. Områderne er omfattet af fredningen rundt om Dybsø Fjord.

Indberettet af: Næstved Kommune, Næstved

Axelved Mose

I Axelved Mose findes et værdifuldt fatigkær som bør sikres mod tilgroning.

Indberettet af: Næstved Kommune, Næstved

Der må ikke ske yderligere byudvikling mod mosen

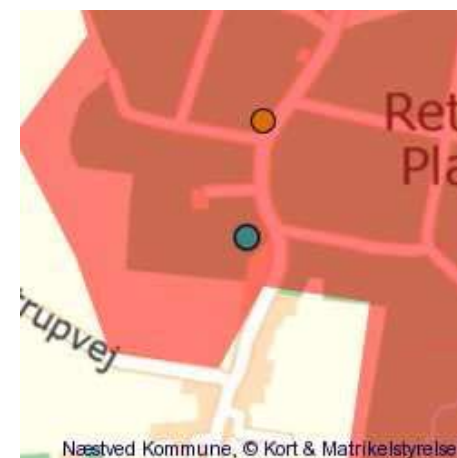
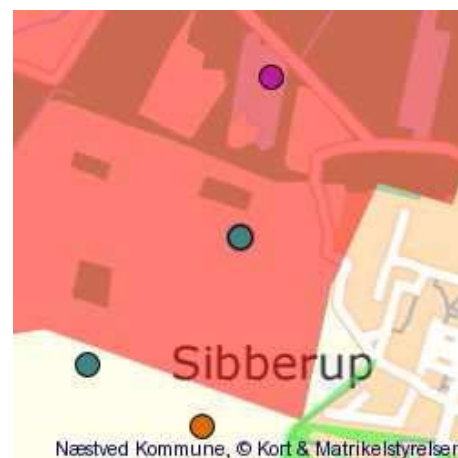
Byudvikling mod mosen bør begrænses af hensyn til områdets naturværdier

Indberettet af: Borgermøde Glumsø, Glumsø

Fredning af Skvalderbanken

Fredning af Skvalderbanken nordvest for Svenstrup, med henblik på genopretning af overdrev og etablering af udsigtspunkt.

Indberettet af: Grøn Plan 2004, Næstved



TEMA VÆRDIFULDE NATUROMRÅDER

Naturkile, landskabshensyn og faunapassage ved vejudbygning og byudvikling

Mod øst laver Ellebækken et knæk mod nord, væk fra Kalbyrisskoven. Bevoksningen hele vejen mellem Østre Ringvej og knækket giver området karakter. En rå naturkile med tilsvarende bevoksning mod Kalbyrisskoven, der hvor Skov Alle møder Kalbyrisvej er bør sikres og indarbejdes i den fremtidige byudvikling. Forslaget hænger sammen med planlagte vejføringer og kolliderer med den planlagte fordelingsvej fra Præstøvej til Køgevej. Der bør i vejprojektet indarbejdes en faunapassage for både dyr og mennesker i dette område, f.eks. ved at føre vejen i et tunnelrør, så den naturlige forbindelse til skoven kan bevares.

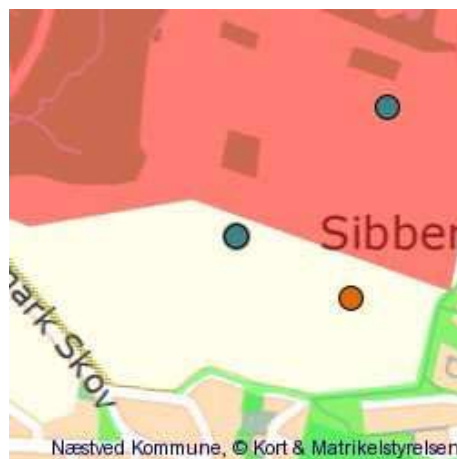
Indberettet af: Leif Nielson, 4700 Næstved



Trollesgave-engen potentielt Engsnarre biotop

På Trollesgave-engen høres Engsnarren ofte i foråret. Måske kunne området blive en ny biotop for Engsnarre, hvis energi-pileskoven fjernes.

Indberettet af: Rune Larsen, Fensmark



Ravnstrup Sø

Hvad kunne vi ønske os af Grøn Plan - At fremtidig rekreativ udnyttelse sker under hensyntagen til områdets naturværdier, dvs. at der også fremover er en passende balance mellem beskyttelse og benyttelse; - at området fortsat nyder videst mulig beskyttelse; - at stærkstrømsledningerne over den tilgrænsende Knoldeng lægges i jorden og den tilhørende arealreservation for større elforsyning i kommuneplanen gøres betinget af jordlægning indenfor naturbeskyttelsesområdet - at der skabes mulighed for, at sommervandstanden i Ravnstrup Sø sikres på et højere niveau - at søen og dens stisystem kommer til at indgå i et overordnet stisystem, der kunne følge - at der ved kommunens mellemkomst installeredes diverse grej i den kommende -øko-base- - at der foranstattes en systematisk og koordineret

mink-bekæmpelse i hele korridoren, at der etableres en indgang til reservatet også fra sydsiden (Trælløsevej/Langkærgårdsvej) med en gangbro ud til det sydlige fugleskjul. Dette ville også give mulighed for at gå "rundture" for de lokale beboere i Herlufmagle og Trælløse; at søen og dens stisystem kommer til at indgå i et overordnet stisystem, der kunne følge "korridoren" fra Ganges Bro mod nord til Søgårds Mose, Ravnstrup Sø og Torpe Kanal/Glumsø; at naboarealerne sikres fortsat afgræsning gennem passende støtte og rådgivning; at naturskovsparcellerne langs søens vestbred beskyttes bedst muligt og gives mere dybde, fx. ved tilskyndelse til skovrejsning på naboarealerne.

Indberettet af: Bert Christensen, 4684 Holmegaard



TEMA VÆRDIFULDE NATUROMRÅDER

Arkæologisk interesser

Bedre markering af arkæologiske steder og formidling af kulturhistorie. Ruter fra et fortidsminde til et andet - eks. Fåborg området.

Indberettet af: Thomas Pedersen, Næstved

Forbidelse mellem Stenskov og Fensmark Skov/Holmegårds mose

Det er vigtigt at der skabes grønne korridorer mellem de to skov/moseområder

Indberettet af: Rune Larsen, Fensmark



TEMA NATURGENOPRETNING

Forbedring af vandkvaliteten i Snesere Sø

Forbedring af vandkvaliteten i Snesere Sø j.f handleplan fra Storstrøms Amt

Indberettet af: Næstved Kommune, Næstved

Forbedring af levedmulighederne for løgfrøer

Evt. projekt for forbedring af levevilkårene for løgfrøer pleje og etablering af vandhuller m.v

Indberettet af: Næstved Kommune, Næstved

Holløse nedre Suså

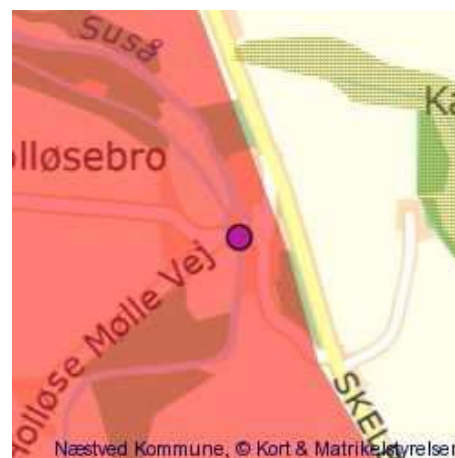
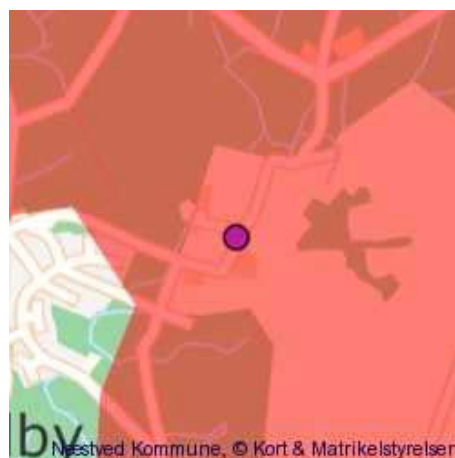
Mulighederne for restaurering af nedre dele af Susåen, samt reduktion af vandstuvning ved Holløse bør undersøges, herunder hensyn til kulturmiljøinteresser.

Indberettet af: Næstved Kommune, Næstved

Frilægning af Vridsløse Å

Åbning af rørlagt vandløb

Indberettet af: Næstved Kommune, Næstved



TEMA NATURGENOPRETNING

Genskabe Nylands mose/fjordarmen

Genskabe Nylands mose under hensyntagen til kulturmiljømæssige interesser

Indberettet af: Grøn Plan 2004, Næstved

Restaurering af Saltø Å

Mulighederne for genslyngning eller lignende på udvalgte steder af Saltø Å bør undersøges

Indberettet af: Næstved Kommune, Næstved

Genopretning af Harrested Å

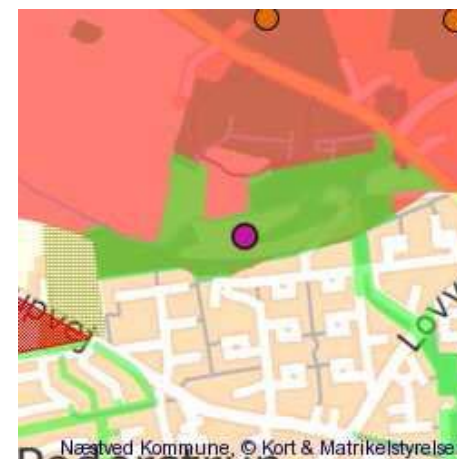
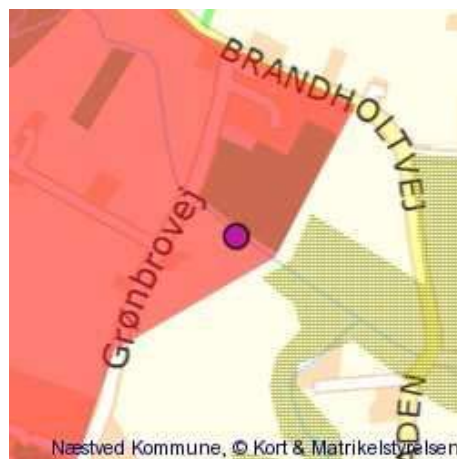
Harrested Å rummer en bestand af havørred. Mulighederne for at restaurere åen på udvalgte steder bør derfor undersøges.

Indberettet af: Næstved Kommune, Næstved

Genopretning af Fladsåen på udvalgte lokaliteter

Muligheder der bør undersøges. Frilægning af nogle af de øverste dele af Fladsåen og eventuelle tilløb. Genslyngning på de kommunalt ejede dele af åen.

Indberettet af: Næstved Kommune, Næstved



TEMA NATURGENOPRETNING

Restaurering af Rønnebækken

Genslyngning af Rønnebækken ved Sydbyen, etablering af passage til vandløb i skoven, herunder genåbning og genslyngning.

Indberettet af: Næstved Kommune, Næstved



Restaurering af Hulebæk

Mulighederne for genslyngning og fjernelse af spærring bør undersøges

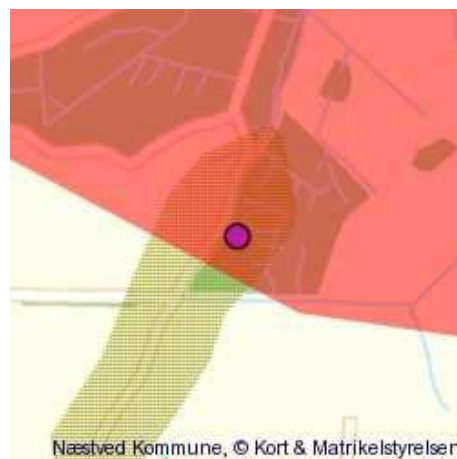
Indberettet af: Næstved Kommune, Næstved



Restaurering af Jydebækken

Jydebækken er et tilløb til Susåen og løber igennem Porsmosen. Mulighederne for forbedring af vandløbet og hævning af vandstand bør undersøges.

Indberettet af: Næstved Kommune, Næstved



Restaurering af Skidenrenden

Vandløbet er et tilløb til Jydebækken og har flere steder en udemærket tilstand. Der kan derfor med stort udbytte foretages genslyngning eller lignende på udvalgte strækninger af vandløbet.

Indberettet af: Natur og Vand, Næstved



TEMA NATURGENOPRETNING

Pleje og genopretning af engene langs Susåen

Vandlidende arealer og enge langs Susåen bør afgræsses, og vinteroversvømmelser på engene kan fremmes til gavn for planter og fugle og en renere å.

Indberettet af: Grøn Plan 2004, 4700

Etablering af små biotoper langs Fodsporet

Når der etableres en sti bør kan der udvikles en grøn forbindelse ved f.eks. at give støtte til etablering af småbeplantninger, vandhuller læhegn m.v. langs fodsporet til glæde for lodsejere og brugere.

Indberettet af: Natur og Vand 2009, 4700

Forbedring af stryget i Susåen

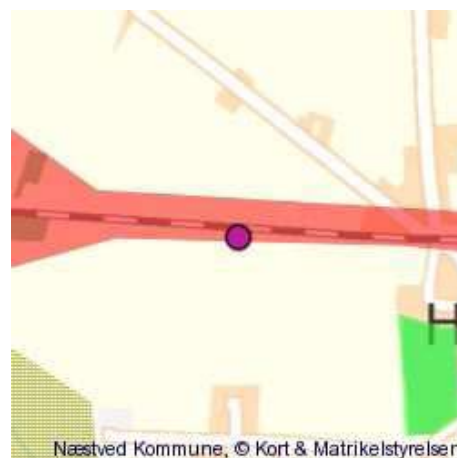
En stor barriere i Susåen er stryget i Rådmandshaven, som er for stejlt til, at ret mange fiskearter kan gå op. Der bør derfor foretages en omlægning af Susåen på dette sted, således at den bliver udjævnet og dermed bedre passabel.

Indberettet af: Grøn Plan 2004, 4700

Genopretning af Evegrøften og enge

Engene omkring Evegrøften plejes og genoprettes. Den nordlige del af vandløbet bør genåbnes

Indberettet af: Grøn Plan 2004, 4700



TEMA NATURGENOPRETNING

Reetablering af enge og moser ved Karrebækstorp Skov

Reetablering af enge og moser ved Karrebækstorp Skov.

Indberettet af: Grøn Plan 2004, 4700

Reetablering af vådområde vest for Bjørnebække

Reetablering af vådområde ved Bjørnebækkens udløb og nord for Kristiansholms Plantage.

Indberettet af: Natur og Vand 2009, 4700

Reetablering af vådområde omkring Bjørnebækken

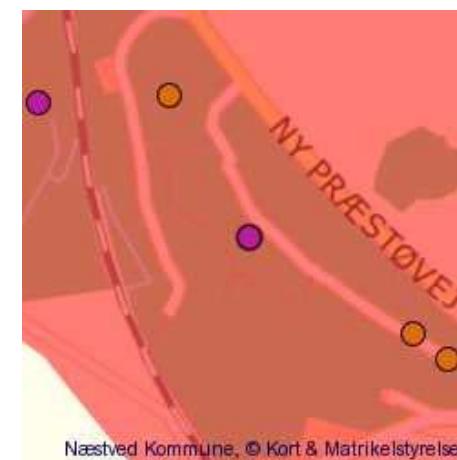
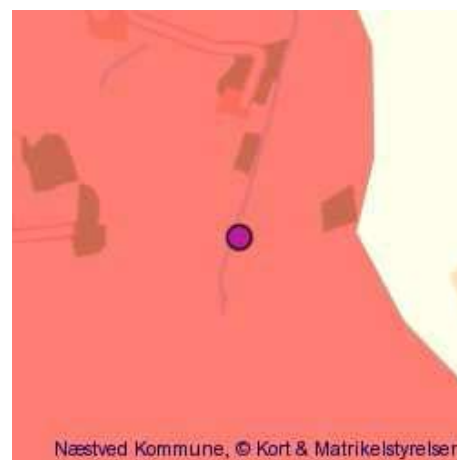
Reetablering af vådområdet øst for Bjørnebækken. Indigningen ved Bjørnebækken har kulturhistorisk værdi som bør indgå i projektet

Indberettet af: Grøn Plan 2004, 4700

Udlægning af urørt skov

Med henblik på at finde arealer, som er egnede til udlæg af urørt skov foretages en nærmere gennemgang af området.

Indberettet af: Grøn Plan 2004, Næstved



TEMA NATURGENOPRETNING

Ændret afvanding i hovedmose Skov

Hovedmose Skov ændres fra kraftigt drænet mose til skoveng. En mindre del med store elletræer bør bevares af historiske grunde (tidligere træskoskov). Arealet mellem skoven og bebyggelsen udlægges som overdrev.

Indberettet af: Grøn Plan 2004, Næstved

Sommerfugle-engen

På sommerfugle-engen er der hårdt brug for naturpleje i form af fældning af skyggende træer og buske. Høslæt i samarbejde med lokale borgere kunne også være en rigtig god ide.

Indberettet af: Rune Larsen, Fensmark



Mere vand på mosen

Udover naturgenopretningen i forbindelse med ny fredning ønskes en skærpet overvågning af oprensning af eksisterende grøfter og kanaler i og omkring højmosen. Også udenfor fredningsgrænsen i §3- områder.

Indberettet af: Rune Larsen, Fensmark

Atterbakke

Naturpleje på Atterbakke. Næstved kommune (det gjorde Holmegaard kommune heller ikke) lever ikke op til sine forpligtelser om naturpleje på dette overdrev. Området bliver behandlet som andre grønne områder med almindelig græsslåning! Dette er ikke en fodboldbane! Måske kunne kommunen etablere et samarbejde med frivillige deltagere fra den lokale DN-bestyrelse om frivillig pleje af dette lille, men fine overdrev.

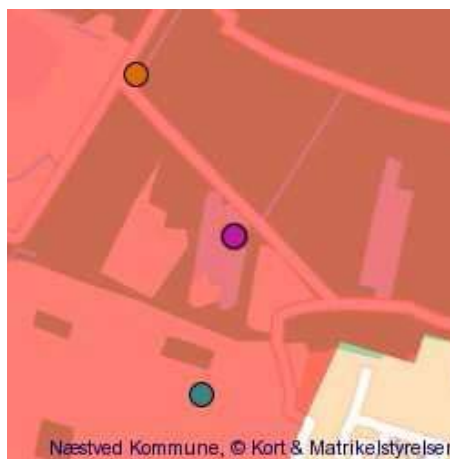
Indberettet af: Rune Larsen, Fensmark



Næstved Kommune, © Kort & Matrikelstyrelsen



Næstved Kommune, © Kort & Matrikelstyrelsen



Næstved Kommune, © Kort & Matrikelstyrelsen



Næstved Kommune, © Kort & Matrikelstyrelsen

TEMA NATURGENOPRETNING

Skovrejsning v. Holme Olstrup

Skovrejsningsområde afgrænsning nord Gødstrup Enghave naturområde, Storkeholm. Syd jernbanen haves Næstved, Øst Ravnstrup, Vest Åbeskyttelseslinie Jydebækken.

Indberettet af: christian Lassen, Holmegård

Stejlebanken

Området på Stejlebanken ud til Næstved- Vordingborgvejen (indrammet med gult på vedlagte billede) bør tages ud af landbrugsdrift og genoprettes som overdrev i lighed med resten af området.

Indberettet af: ivan ingemansen, 4750 Lundby

